

# Balcons de la Durance

Gapençais


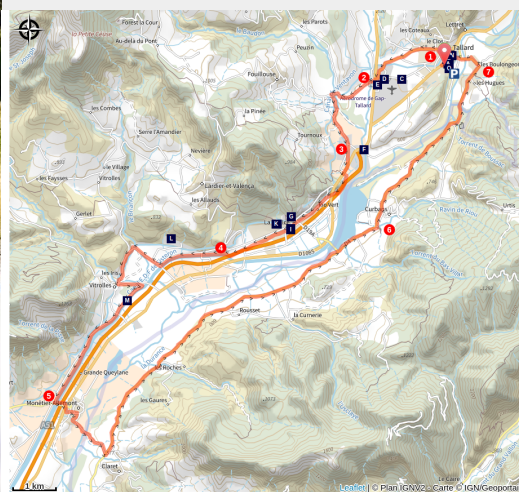


Photo Vélo de route



Une sortie agréable en toute saison, entre vergers, canal et paysages ouverts de la vallée de la Durance.

## Infos pratiques

Pratique : Cyclo

Durée : 1 h 30

Longueur : 35.1 km

Dénivelé positif : 304 m

Difficulté : Très facile

Type : Boucle

# Itinéraire

**Départ** : Tallard

**Arrivée** : Tallard

**Communes** : 1. Tallard

2. Châteauneuf

3. Fouillouse

4. La Saulce

5. Lardier-et-Valença

6. Vitrolles

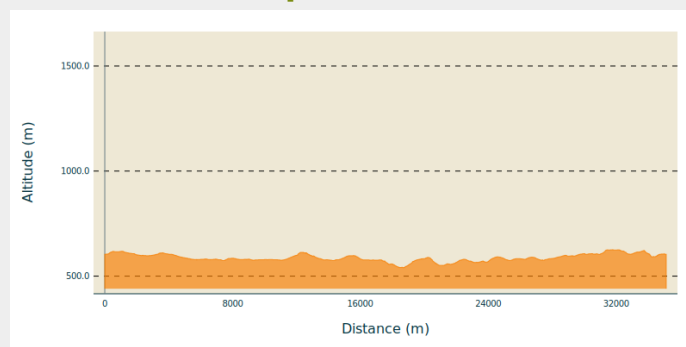
7. Monétier-Allemont

8. Claret

9. Curbans

10. Venterol

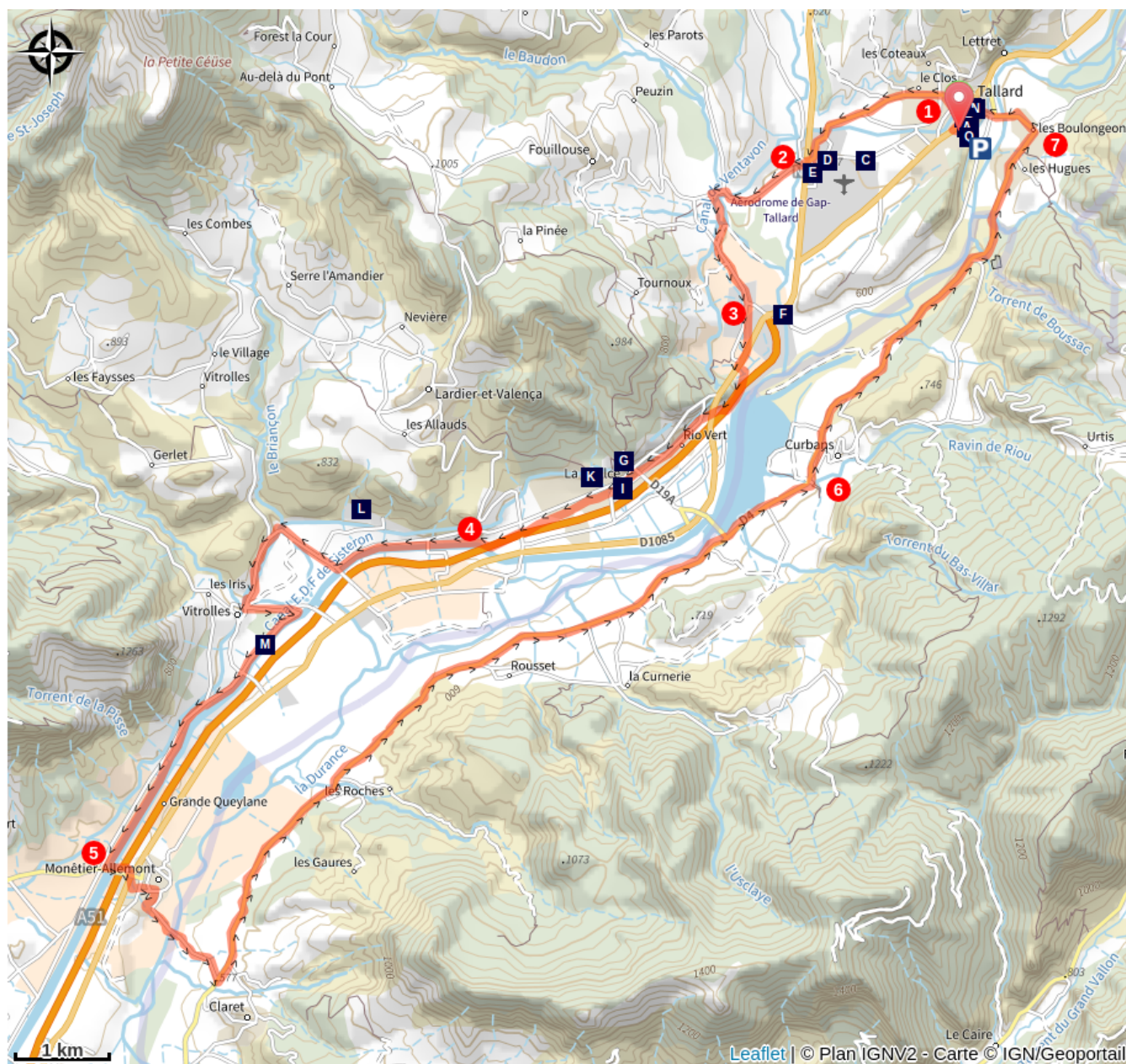
## Profil altimétrique



Altitude min 538 m Altitude max 625 m

1. Quittez Tallard par l'avenue Auguste Durand.
2. Au rond-point, prenez la troisième sortie en direction de Fouillouse et rejoignez la départementale longeant l'autoroute.
3. Empruntez-la brièvement puis bifurquez pour traverser La Saulce et rejoindre le canal.
4. Suivez le chemin du canal, alternant entre berges et petites routes : vous êtes sur l'itinéraire de la « Durance à Vélo ».
5. Rejoignez Monétier-Allemont, traversez la Durance et poursuivez sur une belle route en rive gauche.
6. Variante possible par le village perché de Curbans.
7. Traversez à nouveau la Durance pour revenir à votre point de départ.

# Sur votre chemin...



- ~~~~ Fontaine (A)
- ~~~~ Table d'orientation (C)
- ~~~~ Aérodrome de Gap-Tallard (E)
- ~~~~ Ruines tour carrée de la Saulce (G)
- ~~~~ Eglise de la Saulce (I)
- ~~~~ Fontaine (K)
- ~~~~ L'Auberge du Vivas (M)
- ~~~~ Eglise Saint-Grégoire (B)
- ~~~~ Simulateur de chute libre On'Air
- ~~~~ Soufflerie (D)
- ~~~~ La bataille des Piles (F)
- ~~~~ Village de La Saulce (H)
- ~~~~ Canal de Ventavon (J)
- ~~~~ Forêt méditerranéenne (L)
- ~~~~ Lavoir (N)

# Toutes les infos pratiques

## Comment venir ?

Parking conseillé

Parking du château de Tallard

## Lieux de renseignement

### Office de tourisme de Gap tallard Vallées - bureau d'accueil de Gap

1, place Jean Marcellin, 05000 GAP

Tel : 04 92 52 56 56

<https://www.gap-tallard-vallees.fr>



### Office de tourisme de Gap tallard Vallées - bureau d'accueil de Tallard

Place du Château, 05130 TALLARD

Tel : 04 92 54 04 29

<https://www.gap-tallard-vallees.fr>



# Sur votre chemin...

---



## Fontaine (A)

Fontaine centre ville de Tallard

Crédit photo : L.P

---



## Eglise Saint-Grégoire (B)

Cette église, construite au XVII<sup>e</sup> siècle, a été classée le 30 mai 1931 "monument historique".

Elle est placée sous le vocable de St Grégoire qui vivait au IV<sup>e</sup> siècle.

Source : Mairie de Tallard (<http://www.ville-tallard.fr>)

Crédit photo : L.P

---



## Table d'orientation (C)

Profitez de cette vue dégagée pour découvrir les montagnes alentours et voir les nombreux avions décoller depuis l'aérodrome.

Crédit photo : L.P

---



## Simulateur de chute libre On'Air Soufflerie (D)

On'Air Soufflerie est le premier simulateur de chute libre indoor avec vision à 360° en extérieur. Découvrez la sensation de liberté procurée par le vol !

Source : [www.onairsoufflerie.com/](http://www.onairsoufflerie.com/)

Crédit photo : L.P

---



## Aérodrome de Gap-Tallard (E)

Avec 330 jours de vol par an, 60 000 sauts en parachute et 45 000 atterrissages et décollages, l'aérodrome de Gap-Tallard est reconnu pour ses conditions aérologiques et sa météo clémente tout au long de l'année. De nombreux champions viennent s'entraîner ici pour des compétitions internationales.

Crédit photo : CDRP05



## La bataille des Piles (F)

### 7 avril 1815 : la bataille des Piles

D'un côté, un millier d'hommes et des habitants fidèles à **Napoléon**, commandé par le **général Chabert**, de l'autre 5 000 royalistes avec à leur tête les généraux **Loverdo** et **Ernoulf**. Le combat s'engage à l'entrée du village de **La Saulce**. Mais peu à peu, l'armée royaliste rentre dans le village de **La Saulce**, et n'affronte plus d'opposition.

La retraite des soldats du **général Chabert** n'était qu'une feinte. L'avant-garde de l'armée royaliste s'engagea aventureusement dans le défilé, passage dangereux entre la montagne et la **Durance** suivi de près par une partie importante des troupes. Au détour de la route, près des Piles, ils se trouvèrent face au tir de deux canons et un feu roulant de mousqueterie. Au même moment, des masses énormes de rochers, de pierres et de bois roulèrent des crêtes de la montagne, envoyées par les habitants. Pris au piège, les Marseillais fuirent, certains traversèrent la **Durance** pour se sauver à travers champs, d'autres s'y noyèrent. Pris de panique, et gagnée par l'indiscipline, l'armée royaliste capitula. Cette bataille mit fin à un mois d'occupation des troupes royalistes entre **Gap** et **Sisteron**.

[Source : office de tourisme Gap-Tallard-Vallées](#)

Crédit photo : OT Gap-Tallard-Vallées



## Ruines tour carrée de la Saulce (G)

Isolées sur la colline, les ruines de la tour carrée de la Saulce s'imposent au dessus du village (XIIème siècle). Prenez un peu de temps pour les admirer en chemin.

Crédit photo : L.P



## Village de La Saulce (H)

Venez découvrir le village de La Saulce, non loin de la Durance. Avec une superficie de 7,9 Km<sup>2</sup>, ce village est une des plus petites communes des Hautes-Alpes. Son principal attrait est sa ruine d'une tour carré (12ème s).

Crédit photo : L.P



## ~~~~ Eglise de la Saulce (I)

Sur la place du village, face à la poste et la boulangerie, se trouve l'église du village de la Saulce.

Crédit photo : L.P

---



## Canal de Ventavon (J)

En chemin, passez sous le pont du canal de Ventavon, destiné à l'arrosage du sud du département (de Valserrès à Sisteron). Depuis 1852, ce projet d'irrigation ne cesse d'évoluer. En 2004, la superficie des terres irriguées atteint 3 600 ha et 10 à 12 millions de m<sup>3</sup> d'eau sont distribués chaque année à un peu plus de 1000 adhérents.

Crédit photo : CDRP05

---



## Fontaine (K)

Besoin d'un petit rafraîchissement ?... faites une pause désaltérante en chemin. La fontaine se situe à l'entrée du lotissement.

Crédit photo : L.P



## Forêt méditerranéenne (L)

Jusqu'à Lardier, la Route Napoléon à Cheval traverse des écosystèmes typiques de la région méditerranéenne qui laissent peu à peu place aux écosystèmes plus montagnards. Ils sont composés d'essences végétales parfaitement adaptées au climat chaud et sec qui caractérise ce biome. Par exemple, les feuilles des arbres et arbustes vont être recouvertes d'une sorte de protection qui les rend brillantes et qui va les protéger de la chaleur et de l'évapo-transpiration des feuilles, comme le chêne vert par exemple. Certaines espèces ont une surface de feuilles réduite pour les mêmes raisons, comme le buis par exemple. Ces adaptations sont le résultat de plusieurs milliers d'années d'évolution des plantes dans ces écosystèmes. D'autres plantes présentent des stratégies différentes comme le cyste cotonneux, dont les feuilles sont couvertes d'une sorte de duvet pour mieux retenir les gouttes d'eau. Le feu est un phénomène qui apparaît souvent dans ces écosystèmes et certaines espèces ont une rapidité de colonisation importante (par exemple le chêne kermès) ou ont besoin que leur graine soit brûlée pour qu'elle germe (le pin d'Alep).

(Source : Mathilde Hervé)

Crédit photo : CDTE05



## L'Auberge du Vivas (M)

Il devait être environ 18 heures, la nuit était tombée, lorsque **Napoléon** s'arrête à l'auberge du Vivas sur la commune de **Vitrolles**. L'auberge est la propriété d'Eugène, François, Auguste d'Arnaud de Vitrolles nommé baron par Napoléon en 1812 mais secrétaire d'Etat de Louis XVIII en 1815.

Le maire d'Upaix, César de Saint-Genis qui accompagne l'empereur lui fait remarquer qu'il traverse les terres d'un homme qui, tenant tout de sa bonté, avait contribué à sa perte par les moyens les plus indignes. **Napoléon** répondit :  
« **Je veux qu'il sache que je lui ai fait une petite visite.** »

[Source : office de tourisme Gap-Tallard-Vallée](#)

Crédit photo : OT Gap-Tallard-Vallees



## ~~~~ Lavoir (N)

Sous la mairie de Tallard, rejoignez le lavoir et sa fontaine d'eau potable. L'occasion de remplir sa gourde et de faire une petite pause agréable.

Crédit photo : CDRP05