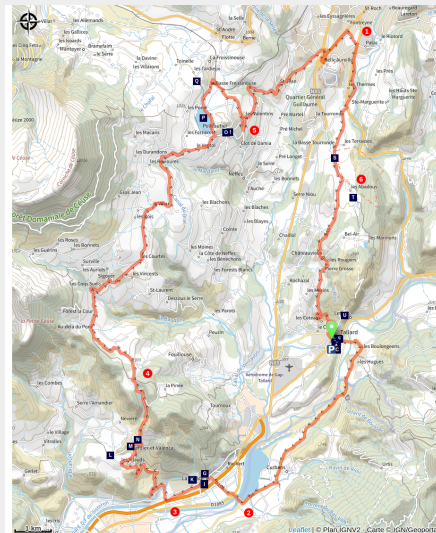


Balcon du rousine

Gapençais



Photo Vélo de route



Une belle boucle en balcon sur la vallée de la Durance, à la découverte de villages perchés et du col de Foureyssasse.

Infos pratiques

Pratique : Cyclo

Durée : 2 h 30

Longueur : 48.7 km

Dénivelé positif : 751 m

Difficulté : Facile

Type : Boucle

Itinéraire

Départ : Tallard

Arrivée : Tallard

Communes : 1. Tallard

2. Venterol

3. Curbans

4. La Saulce

5. Lardier-et-Valença

6. Fouillouse

7. Sigoyer

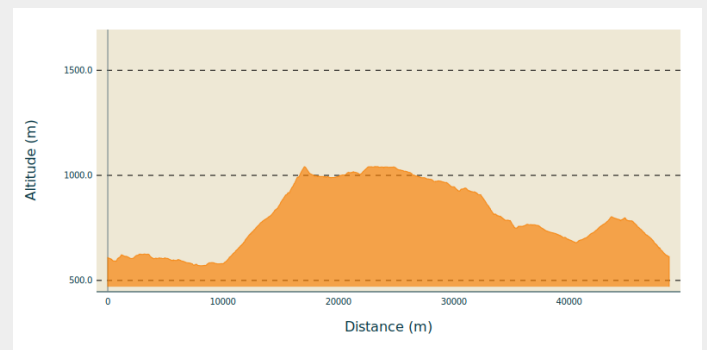
8. Pelleautier

9. La Freissinouse

10. Gap

11. Châteauvieux

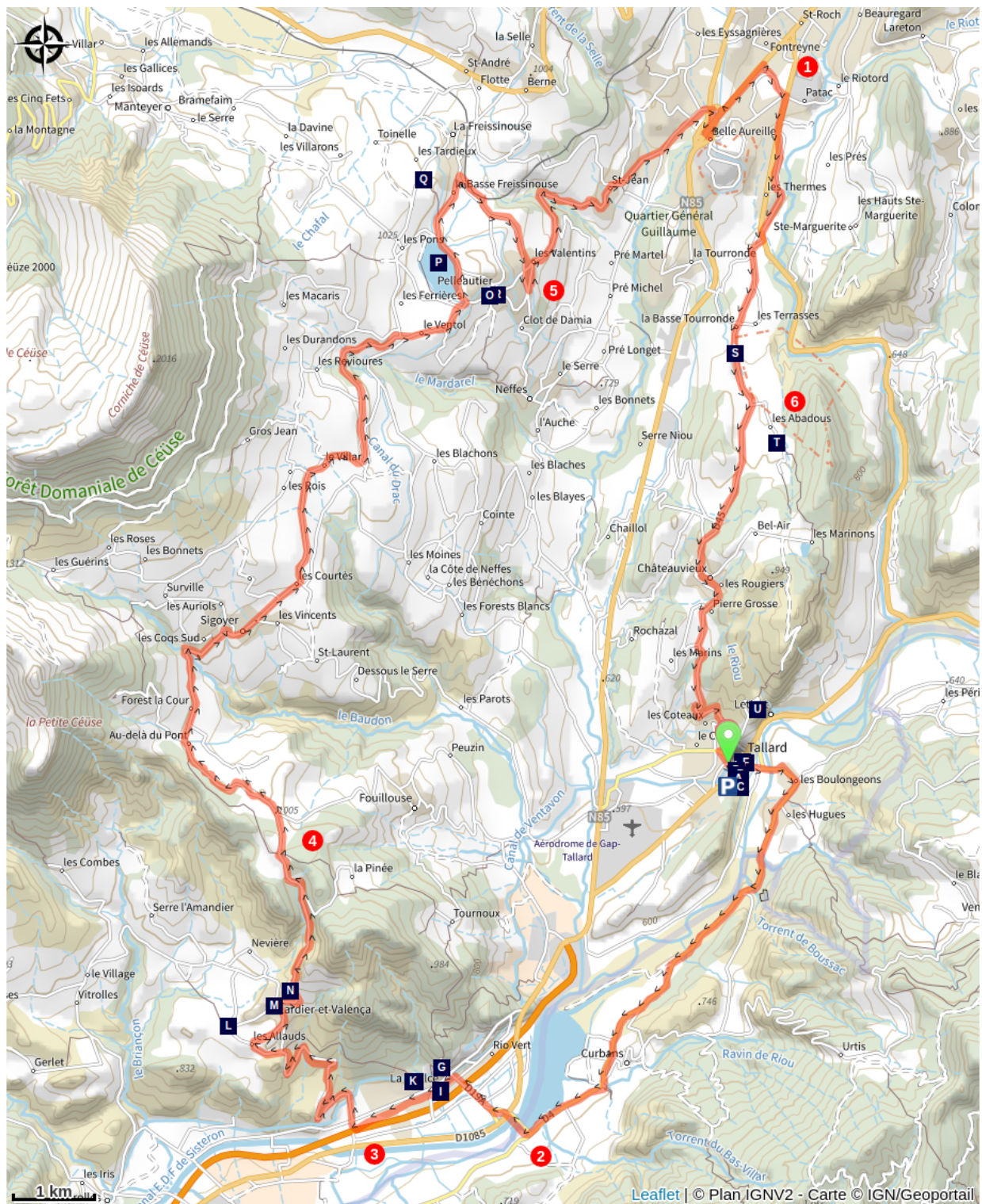
Profil altimétrique



Altitude min 569 m Altitude max 1043 m

1. Quittez Tallard en passant au dessus de la Durance, et prendre une petite route qui surplombe la durance.
2. Prendre à droite et traverser la Durance.
3. À La Saulce, prenez à droite vers le col de Foureysasse (montée régulière de 7 km à 6.6%).
4. Au sommet, profitez des panoramas avant de basculer vers le Gapençais et le lac de Pelleautier.
5. Rejoignez Gap puis la route de la Luye.
6. Montez vers Châteauvieux pour une dernière difficulté avant une descente finale vers Tallard.

Sur votre chemin...



- ~~~~ Fontaine (A)
- ~~~~ Château de Tallard (C)
- ~~~~ Fontaine (E)
- ~~~~ Ruines tour carrée de la Saulce (G)
- ~~~~ Eglise de la Saulce (I)
- ~~~~ Eglise Saint-Grégoire (B)
- ~~~~ Ville de Tallard (D)
- ~~~~ Lavoir (F)
- ~~~~ Village de La Saulce (H)
- ~~~~ Canal de Ventavon (J)

Fontaine (K)

Village de Lardier-et-Valença (M)

~~~~ Oratoire (L)

Table d'orientation et point de vue  
(N)

# Toutes les infos pratiques

## Comment venir ?

Parking conseillé

Parking du château de Tallard

## Lieux de renseignement

### Office de tourisme de Gap tallard Vallées - bureau d'accueil de Gap

1, place Jean Marcellin, 05000 GAP

Tel : 04 92 52 56 56

<https://www.gap-tallard-vallees.fr>



### Office de tourisme de Gap tallard Vallées - bureau d'accueil de Tallard

Place du Château, 05130 TALLARD

Tel : 04 92 54 04 29

<https://www.gap-tallard-vallees.fr>



# Sur votre chemin...

---



## Fontaine (A)

Fontaine centre ville de Tallard

Crédit photo : L.P

---



## Eglise Saint-Grégoire (B)

Cette église, construite au XVII<sup>e</sup> siècle, a été classée le 30 mai 1931 "monument historique".

Elle est placée sous le vocable de St Grégoire qui vivait au IV<sup>e</sup> siècle.

Source : Mairie de Tallard (<http://www.ville-tallard.fr>)

Crédit photo : L.P

---




## Château de Tallard (C)

Venez découvrir les secrets du Château de Tallard, depuis la première tour édifée en 1215, en passant par la construction du logis seigneurial, de l'aile des gardes, de la chapelle St Jean jusqu'au classement dans son ensemble en 1969.

Source : <http://www.chateau-tallard.fr/>

Crédit photo : CDRP05

---



## Ville de Tallard (D)

Bénéficiant d'un climat exceptionnel entre Alpes et Provence, cette ville dynamique de 2000 habitants, ancienne cité fortifiée des bords de la Durance, est traversée par la route Napoléon et la route des fruits et des vins. Son patrimoine architectural et ses monuments historiques en font également une étape incontournable des amateurs de vieilles pierres et d'histoire.

Source : <http://www.ville-tallard.fr>

Crédit photo : L.P



## Fontaine (E)

Point d'eau situé sur le parking de la mairie, au nord du centre du village de Tallard et juste à côté de la route de Lettret.

Crédit photo : CDRP05

---



## Lavoir (F)

Sous la mairie de Tallard, rejoignez le lavoir et sa fontaine d'eau potable. L'occasion de remplir sa gourde et de faire une petite pause agréable.

Crédit photo : CDRP05

---



## Ruines tour carrée de la Saulce (G)

Isolées sur la colline, les ruines de la tour carrée de la Saulce s'imposent au dessus du village (XIIème siècle). Prenez un peu de temps pour les admirer en chemin.

Crédit photo : L.P

---



## Village de La Saulce (H)

Venez découvrir le village de La Saulce, non loin de la Durance. Avec une superficie de 7,9 Km<sup>2</sup>, ce village est une des plus petites communes des Hautes-Alpes. Son principal attrait est sa ruine d'une tour carré (12ème s).

Crédit photo : L.P

---



## Eglise de la Saulce (I)

Sur la place du village, face à la poste et la boulangerie, se trouve l'église du village de la Saulce.

Crédit photo : L.P



## Canal de Ventavon (J)

En chemin, passez sous le pont du canal de Ventavon, destiné à l'arrosage du sud du département (de Valserrès à Sisteron). Depuis 1852, ce projet d'irrigation ne cesse d'évoluer. En 2004, la superficie des terres irriguées atteint 3 600 ha et 10 à 12 millions de m<sup>3</sup> d'eau sont distribués chaque année à un peu plus de 1000 adhérents.

Crédit photo : CDRP05



## Fontaine (K)

Besoin d'un petit rafraîchissement ?... faites une pause désaltérante en chemin. La fontaine se situe à l'entrée du lotissement.

Crédit photo : L.P



## Oratoire (L)

Juste après Lardier, sur le côté gauche du chemin, ne manquez pas cet oratoire. En arrière plan, vous apercevrez la petite Céüse et l'imposante montagne de Céüse.

Crédit photo : L.P



## Village de Lardier-et-Valença (M)

Lardier-et-Valença offre une grande variété de paysages, des falaises calcaires de la petite Céüse aux berges de la Durance en passant par le plateau suspendu... découvrez ce relaxant village.

Crédit photo : L.P



## Table d'orientation et point de vue (N)

Sur la route du col de Foureyssasse (1042 m), une table d'orientation offre un magnifique point de vue sur les alentours.

Crédit photo : ©Frédéric D. [www.photos-provence.fr](http://www.photos-provence.fr)