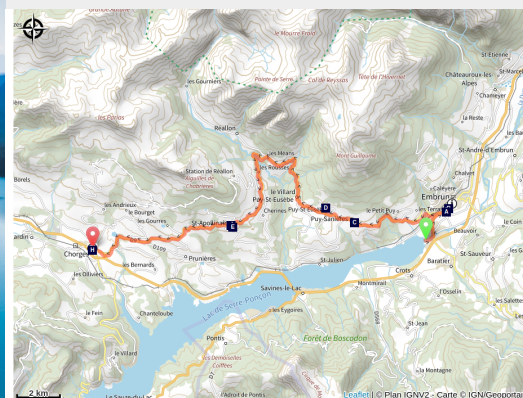



La Durance à Vélo étape 3, d'Embrun à Chorges

Serre-Ponçon



De Briançon à Avignon, La Durance à vélo suit le fil de la véloroute V862 sur 438 km, à travers quatre départements de la Région Sud. Depuis les paysages de haute montagne de la Haute-Durance jusqu'aux plaines agricoles, vergers et lavandes de Provence, l'itinéraire traverse des sites historiques majeurs, des espaces naturels riches en biodiversité et plusieurs pôles urbains accessibles. Dans les Hautes-Alpes, le parcours accompagne la Durance depuis les abords de Briançon, ville fortifiée classée à l'UNESCO, avant de rejoindre Embrun, le lac de Serre-Ponçon, Gap puis Sisteron. Gares et connexions jalonnent l'itinéraire, offrant des

Infos pratiques

Pratique : Cyclo

Durée : 3 h

Longueur : 28.3 km

Dénivelé positif : 804 m

Difficulté : Moyen

Type : Étape

Thèmes : Col et sommet, Eau, Point de vue


solutions adaptées aux cyclistes comme aux déplacements du quotidien. Pour plus d'informations et pour découvrir l'ensemble des étapes, consultez le site www.laduranceavelo.fr.

Là où l'impétueuse Durance s'écoulait autrefois, sa domestication par l'homme à durablement modifié le paysage, pour laisser place à une étendue d'eau, arborant de multiples reflets bleu azur. En prime, points de vue panoramiques, paysages de marnes grises, torrents et forêts de mélèzes se succèdent le long de ce parcours

Itinéraire

Départ : Embrun

Arrivée : Chorges

Balisage :  Sentier thématique

Communes : 1. Embrun

2. Puy-Sanières

3. Puy-Saint-Eusèbe

4. Réallon

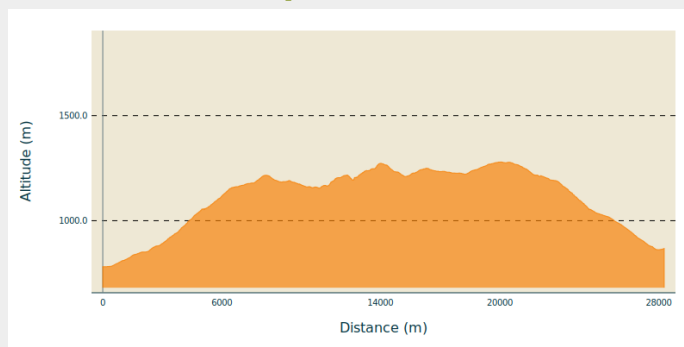
5. Savines-le-Lac

6. Saint-Apollinaire

7. Prunières

8. Chorges

Profil altimétrique



Altitude min 781 m Altitude max 1281 m

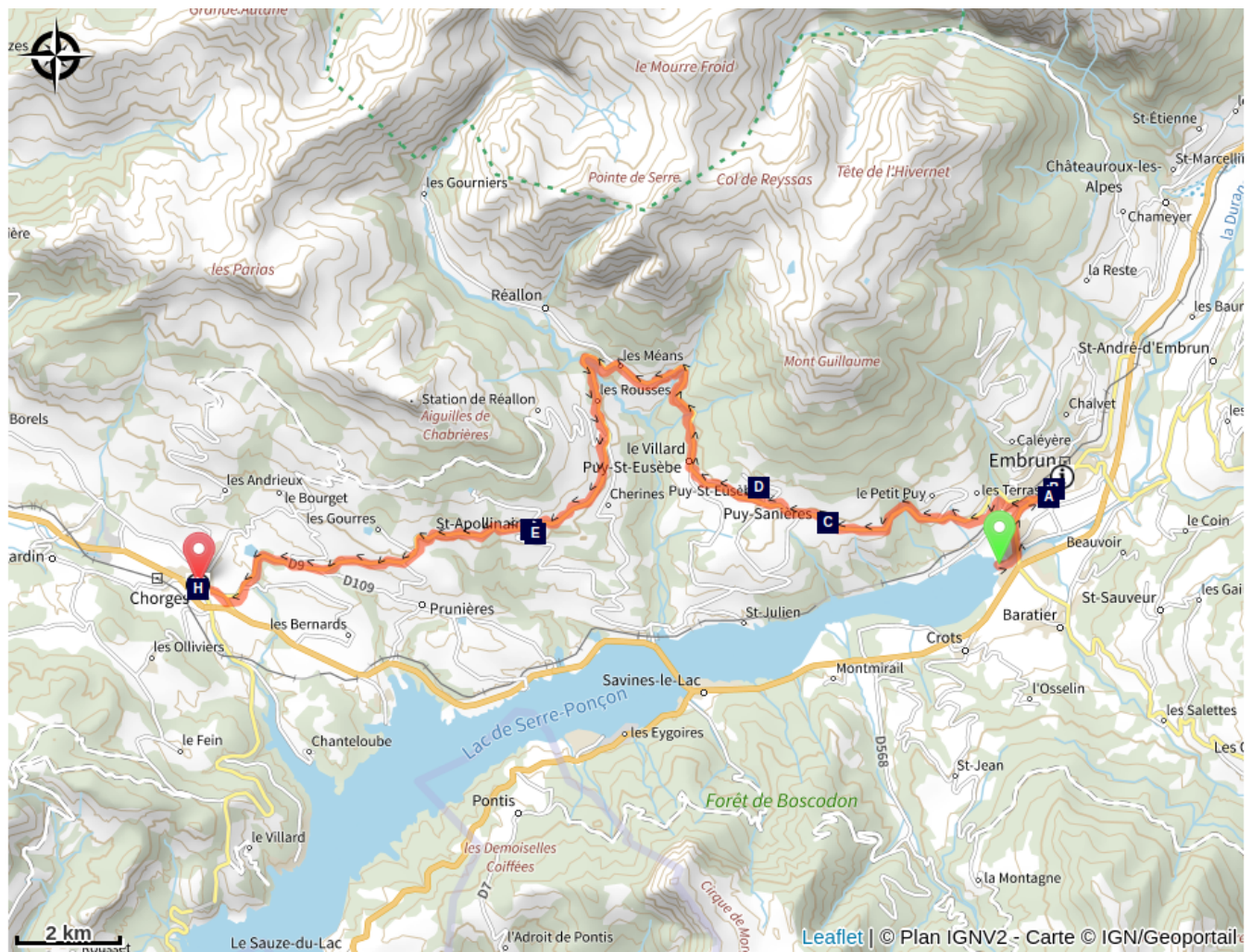
1) Du plan d'eau, se diriger vers le centre-ville d'Embrun puis, au rond-point, prendre à droite en suivant la direction "Hôpital -Urgences". Emprunter cette avenue (Alexandre Didier) durant 1 km et, au niveau d'un imposant mur en pierres, obliquer à droite. S'engager sur la D9 en direction de Puy-Sanières et, après un court échauffement, les choses sérieuses commencent avec une ascension de 6 km et de 7% de pente moyenne. Cette route permet d'avoir de beaux points de vue, tout en traversant des zones boisées et des paysages de marnes grises.

2) Dépasser enfin Puy-Sanières et se diriger maintenant vers Réallon, toujours sur la D9. La vue est bien dégagée et offre un joli point de vue sur le massif des Ecrins. Orgues, torrents et marnes se succèdent à l'envi dans un environnement où se mêlent feuillus et résineux. Dépasser ensuite Les Méans et, à la bifurcation suivante, descendre à gauche vers Savines-le-Lac (D9).

3) Dépasser les Rousses et, au rond-point, continuer en direction de Chorges (D9) pour une belle descente en pente douce jusqu'au village de Saint-Apollinaire.

Effectuer une courte pause au belvédère (très belle vue sur le lac de Serre-Ponçon) avant de poursuivre vers Chorges (D9). Faire 8 km de descente en prenant soin de maîtriser sa vitesse (on se laisse vite griser !) jusqu'au centre de Chorges.

Sur votre route...



- Fontaine (A)
- ~~~~ Eglise Saint Pierre (C)
- Point de vue (E)
- Chorges, cité caturige (G)
- Les fortifications d'Embrun (B)
- ~~~~ Eglise de Puy Saint Eusèbe (D)
- ~~~~ Eglise de Saint Apollinaire (F)
- Fontaine (H)

Toutes les informations pratiques

Comment venir ?

Transports

Depuis Gap :

Réseau Zou! : Ligne 69 / Fréquence : 5 fois par jour

Plus d'infos : <https://zou.maregionsud.fr>

Parking conseillé

Parking du plan d'eau, Embrun

Zones de sensibilité environnementale

Le long de votre itinéraire, vous allez traverser des zones de sensibilité liées à la présence d'une espèce ou d'un milieu particulier. Dans ces zones, un comportement adapté permet de contribuer à leur préservation. Pour plus d'informations détaillées, des fiches spécifiques sont accessibles pour chaque zone.

Circaète Jean-le-Blanc

Période de sensibilité : Mars, Avril, Mai, Juin, Juillet, Août, Septembre

Contact : Parc National des Écrins
Julien Charron
julien.charron@ecrins-parcnational.fr

Nidification du Circaète-Jean-le-Blanc

Les pratiques qui peuvent avoir une interaction avec le Circaète-Jean-le-Blanc en période de nidification sont principalement les pratiques aériennes comme le vol libre ou le vol motorisé.

Merci d'essayer d'éviter la zone ou de rester à une distance minimale de 300m sol quand vous la survolez soit 1310m d'altitude !

Lieux de renseignement

Bureau d'Information Touristique de Chorges

Grand rue, 05230 Chorges
chorges@serreponcon-tourisme.com
Tel : 0492506425
<https://www.serreponcon.com>



Bureau d'Information Touristique Embrun

Place Général Dosse - BP 49, 05202 Embrun
embrun@serreponcon-tourisme.com
Tel : 0492437272
<https://www.serreponcon-tourisme.com/>



Source



Serre-Ponçon
<https://www.serreponcon.com>

Sur votre route...



Fontaine (A)

Très jolie fontaine en pierre permettant de se désaltérer, située en plein centre ville d'Embrun (eau potable).

Crédit : CDRP05



Les fortifications d'Embrun (B)

Un tableau d'information présente l'histoire des fortifications d'Embrun. A travers la ville, un parcours composé de plusieurs panneaux d'interprétation présentent le passé de cette ville, son patrimoine bâti et naturel.

Crédit : CDRP05



~ Eglise Saint Pierre (C)

Visite sur demande écrite faite à la mairie de Puy-Sanières.

Crédit : Office de Tourisme du Savinois Serre-Ponçon



~ Eglise de Puy Saint Eusèbe (D)

Visite sur demande écrite faite à la mairie de Puy Saint Eusèbe.

Crédit : Office de tourisme Intercommunal du Savinois Serre-Ponçon



Point de vue (E)

Le belvédère de Saint-Apollinaire présente l'évolution des paysages et des terres agricoles de la vallée due aux activités du territoire.

Crédit : CDRP05



----- Eglise de Saint Apollinaire (F)

Visite sur demande écrite faite à la mairie de Saint Apollinaire.

Crédit : Office de Tourisme du Savinois Serre-Ponçon



Chorges, cité caturige (G)

Chorges est issu du latin « caturigomagus » qui signifie « le marché des rois de la guerre ». C'est vers 400 ans avant J.-C., que les Caturiges, peuplade celte venus d'Europe Occidentale s'installent dans la région. Ils sont chasseurs, éleveurs, agriculteurs mais surtout de grands commerçants avec les tribus voisines et l'Italie du nord.

De loin, Chorges apparaît comme un gros bourg qui se dresse sur fond de hautes montagnes, resserré autour d'un beau clocher roman.

Chorges fut, sous l'Antiquité, une station de la voie romaine Briançon-Arles, et capitale des Caturiges. Il reste d'ailleurs de cette époque une stèle portant une inscription dédiée à « Néron, prince de la jeunesse ».

Au Moyen-Age, Chorges était entouré de remparts flanqués de tours rondes, dont il ne reste aujourd'hui que quelques vestiges. Une balade dans les ruelles encore pavées de Chorges mène à l'église Saint Victor (classée Monument Historique en 1862, construite au XII^e siècle par les moines de St Victor de Marseille. Caractère particulier : la forme rectangulaire de la nef et le chœur à cinq pans. De style composite, elle a su garder des traces de style roman mais elle possède également des éléments architecturaux de style gothique flamboyant).

A côté de ce riche patrimoine, Chorges a également la chance d'être situé tout près du lac de Serre Ponçon et aux portes du Parc National des Écrins.

Source : mairie de Chorges et <http://www.provenceweb.fr/>

Crédit : CPSP



Fontaine (H)

Très belle fontaine en pierre permettant de se rafraîchir en plein centre de Chorges.

Crédit : CDRP05