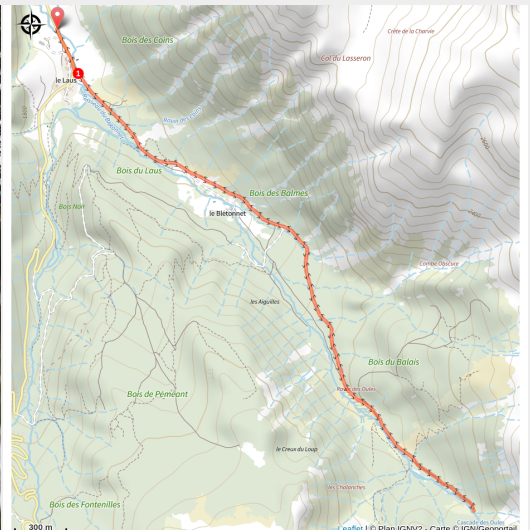


Les Oules

Briançonnais



Cascade des Oules en hiver (©LChamerlat)



Cette balade facile et agréable sur la piste piétons/ raquettes du domaine nordique de Cervières longe le ruisseau du Blétonnet et permet de traverser les Bois du Balais et Bois des Oules avec en ligne de mire la Crête des Oules et le Pic de Rochebrune.

Infos pratiques

Pratique : Raquette

Durée : 2 h

Longueur : 8.2 km

Dénivelé positif : 393 m

Difficulté : Moyen

Type : Aller-retour

Thèmes : Eau, Point de vue

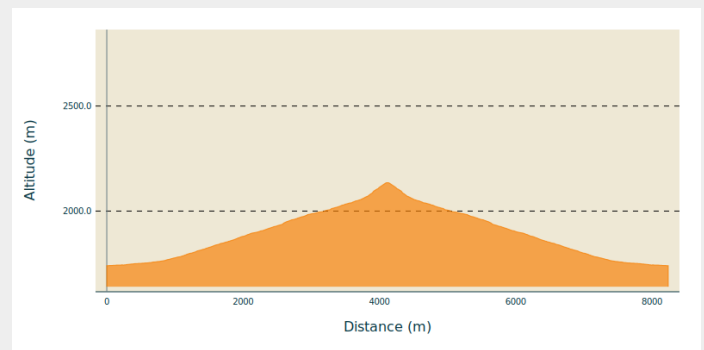
Itinéraire

Départ : Laus de Cervières

Arrivée : Laus de Cervières

Communes : 1. Cervières

Profil altimétrique



Altitude min 1739 m Altitude max 2132 m

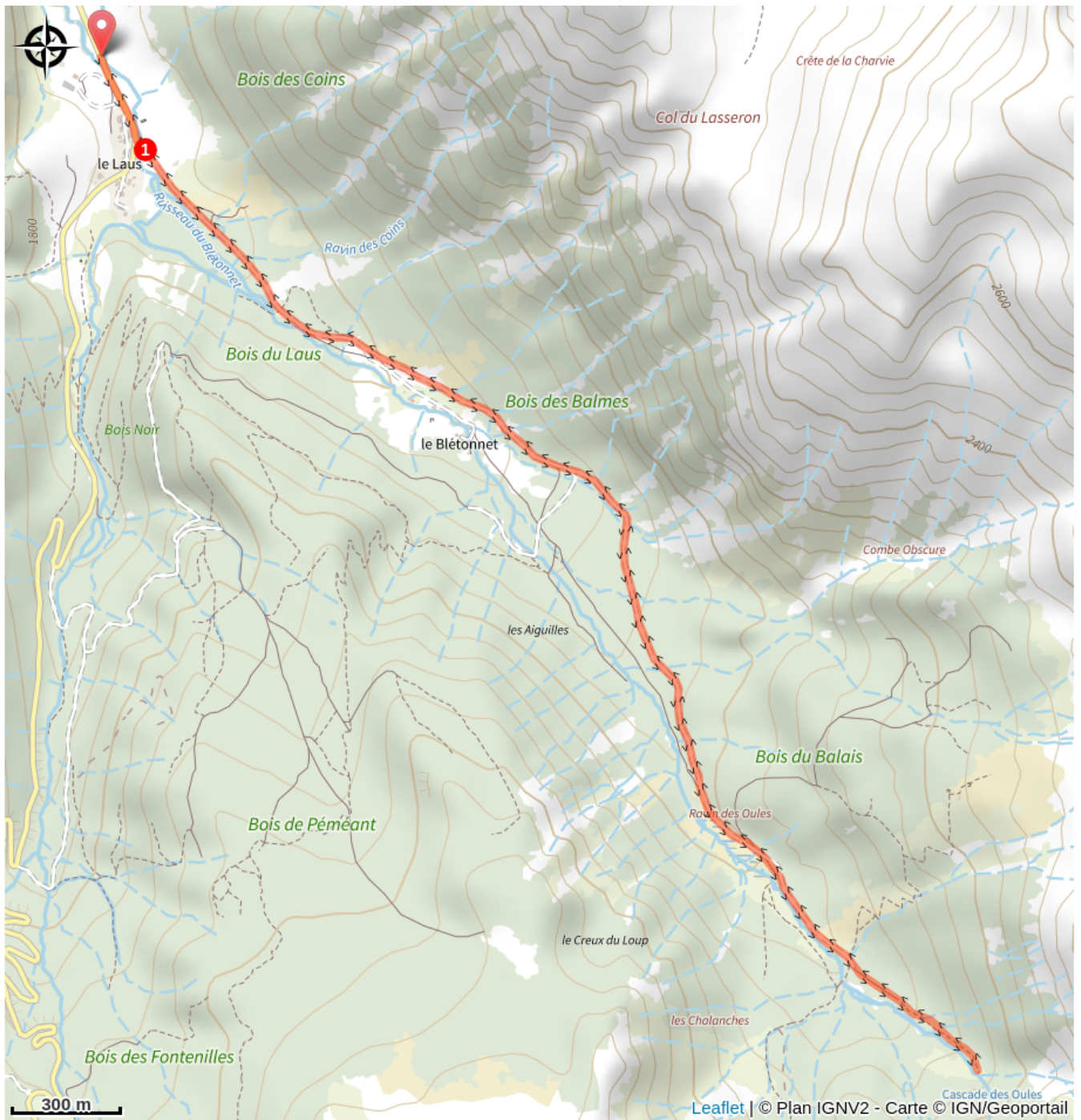
Du parking, rejoindre le hameau du Laus et le départ des pistes, situé à gauche dans le sens montant.

S'engager sur la large piste face au Gîte de l'Arpelin, en direction du Bletonnet et du Bois des Oules. Puis, suivre les indications de la piste piétons / raquettes "Les Oules". A la bifurcation, ignorer la piste de ski de fond de droite en direction de Blétonnet. Poursuivre, toujours en rive droite du torrent, en direction de la Cascade .

Ignorer également la seconde piste de droite en direction du Col de l'Izoard.

Poursuivre la piste jusqu'à la cascade des Oules puis reprendre le même itinéraire au retour.

Sur votre chemin...



Toutes les infos pratiques

Recommandations

La piste est damée et payante (3€/5€ suivant formule choisie) de l'ouverture du domaine nordique de Cervières jusqu'à la fin des vacances d'hiver (variable selon l'enneigement).

En dehors de la période d'ouverture, la piste est non damée et gratuite.

Comment venir ?

Parking conseillé

Parking du Laus de Cervières

Lieux de renseignement

Bureau d'Information Touristique de l'Izoard

izoard@hautesvallees.com

Tel : 06 07 07 31 08

<https://www.izoard-tourisme.fr>



Source



Apidae

<http://www.apidae-tourisme.com>



Office de Tourisme des Hautes Vallées

<https://www.hautesvallees.com>