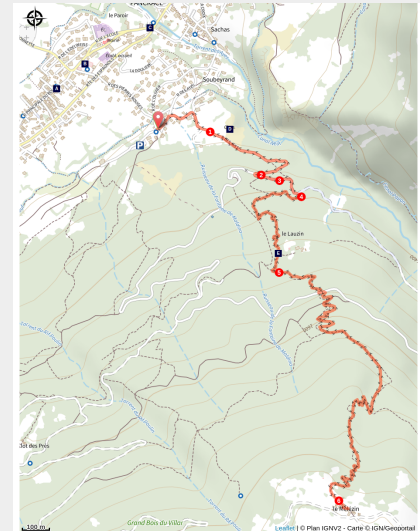


Le Mélézin

Briançonnais



Le Mélézin en hiver (©MDucroux)



Au cœur d'une vaste forêt de mélèzes enneigés, cette randonnée en raquettes permet de prendre de la hauteur pour découvrir le hameau du Mélézin perché à 1880 mètres d'altitude. Point de vue unique sur la Durance et la Guisane en récompense.

Infos pratiques

Pratique : Raquette

Durée : 5 h

Longueur : 7.3 km

Dénivelé positif : 596 m

Difficulté : Moyen

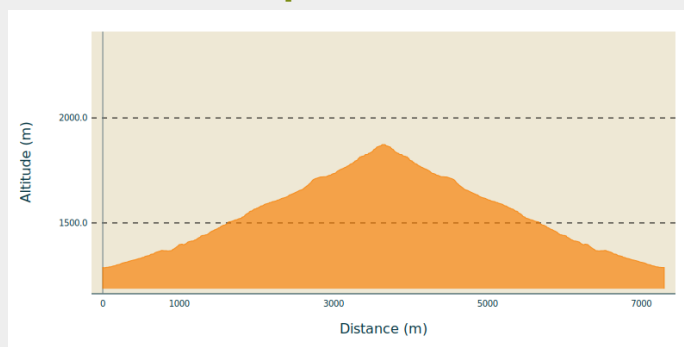
Type : Aller-retour

Thèmes : Patrimoine et histoire,
Point de vue

Itinéraire

Départ : Villar-Saint-Pancrace
Arrivée : Villar-Saint-Pancrace
Communes : 1. Villar-Saint-Pancrace

Profil altimétrique



Altitude min 1287 m Altitude max 1873 m

En voiture et se garer au parking du Centre Montagne, au départ des pistes de ski de fond. En hiver la route des Ayes est enneigée.

1. A partir du parking, revenir sur ses pas pour s'engager sur la route des Ayes et chausser les raquettes.
2. La large piste des Ayes s'élève pour rejoindre la forêt. Poursuivre cette piste jusqu'à la bifurcation "Ayes/ Melezin".
3. Prendre la piste de gauche direction les Ayes. Attention: Celle de droite mène au Mélézin par la piste d'été en voiture, et est bien plus longue (8 kilomètres à l'aller).
4. Un peu plus loin à 200 mètres environ - s'engager sur la sente enneigée de droite signalée par un panneau jaune "Le Mélézin".

Cet itinéraire relativement bien marqué se distingue bien dans la neige entre les mélèzes et s'élève en lacets de façon soutenue au cœur du Bois du Villard.

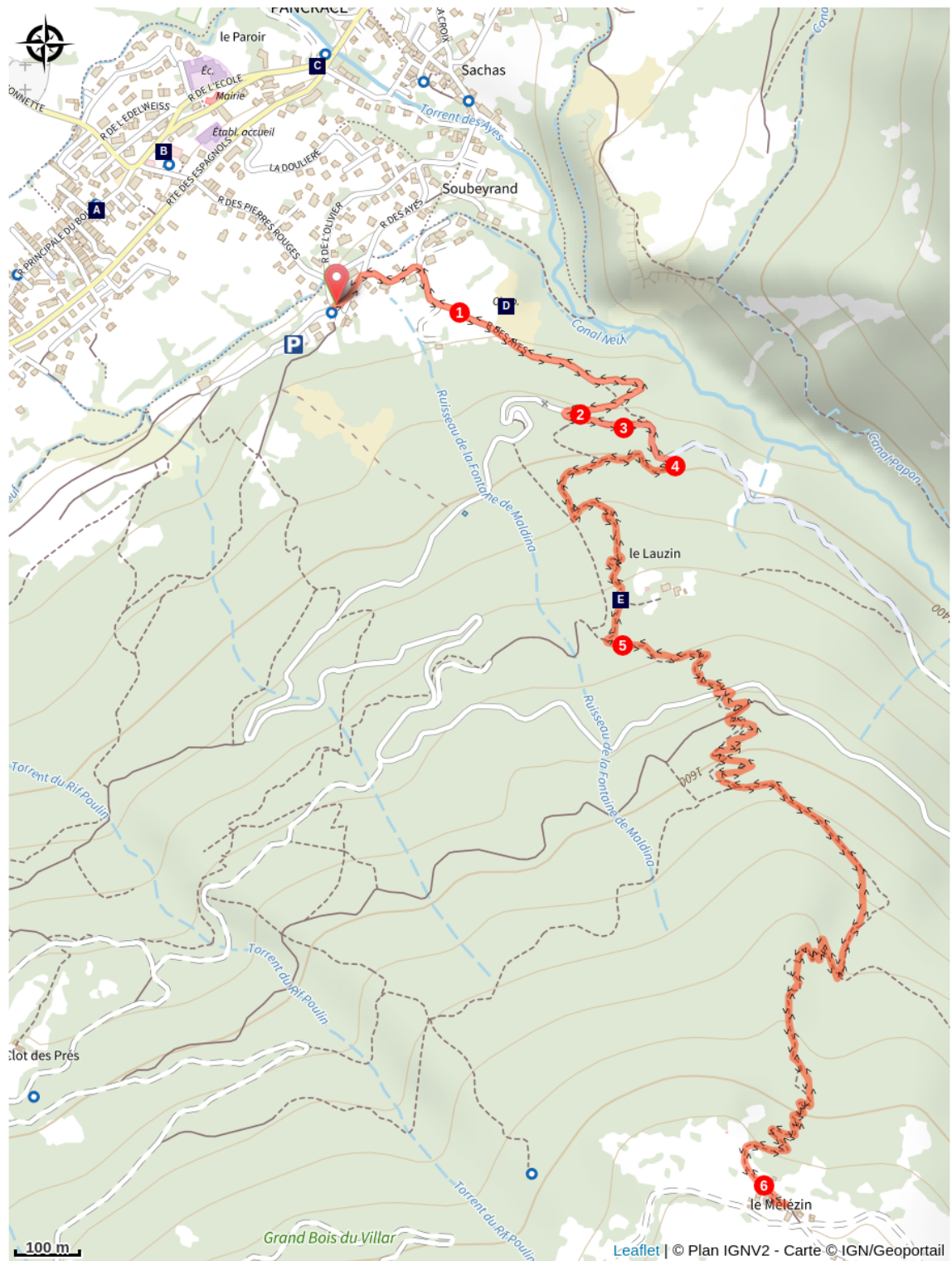
5. Bientôt sur la droite, un petit sentier accède à la Clairière du Lauzin (petit détour possible pour voir la Clairière puis revenir sur l'itinéraire principal).

Après avoir dépassé le Lauzin, ignorer la piste de droite et prendre celle de gauche jusqu'à déboucher sur une large piste forestière , la traverser pour récupérer l'itinéraire juste en face.

6. La montée se fait alors un peu plus soutenue jusqu'à déboucher sur un éperon rocheux (l'Oratoire Saint-Augustin n'est pas visible à cette période de l'année car enfoui sous la neige) et les chalets du Mélézin se situent en arrière plan.

Le retour se fait par le même itinéraire.

Sur votre chemin...



Fontaine (A)

Fontaine (C)

Le domaine du Lauzin (E)

~~~~~ Eglise paroissiale de Villar-St-Pancrace (B)

~~~~~ Chapelle St Laurent (D)

Toutes les infos pratiques

Recommandations

En hiver la route des Ayes est enneigée.

La progression sur terrain enneigé est bien plus exigeant qu'en été et nécessite du matériel spécifique et une connaissance des risques de la montagne.

Un itinéraire non damé nécessite parfois de " faire la trace " , requiert une bonne condition physique et une bonne préparation de la sortie.

- Consulter le bulletin de prévision météorologique
- Consulter le bulletin d'estimation des risques d'avalanches
- Consulter les recommandation des topos-guides
- Prévoir un équipement adapté et un équipement de sécurité DVA-pelle-sonde.
- Choisir un itinéraire adapté à votre condition physique
- Ne jamais partir seul.

Comment venir ?

Parking conseillé

Parking du centre montagne

Lieux de renseignement

Bureau d'Information Touristique de l'Izoard

izoard@hautesvallees.com

Tel : 06 07 07 31 08

<https://www.izoard-tourisme.fr>



Source



Apidae

<http://www.apidae-tourisme.com>

Sur votre chemin...



Fontaine (A)

Durant la traversée du vieux village de Villar-St-Pancrace, aux anciennes maisons typiques, profitez de cette agréable fontaine.

Crédit photo : CDRP05



~ Eglise paroissiale de Villar-St-Pancrace (B)

Dans la "rue de l'école", au coeur du vieux village traditionnel de Villard-Saint-Pancrace, se trouve une église paroissiale (XVI^e siècle) et son clocher atypique, à balconnets de bois. Cette église possède également sur sa façade un beau cadran solaire avec la devise "vulnerant omnes ultima necat" (toutes blessent, la dernière tue).

Crédit photo : CDRP05



Fontaine (C)

En chemin, une fontaine en bois permet de se rafraîchir.

Crédit photo : CDRP05



~ Chapelle St Laurent (D)

La chapelle saint Laurent a été construite en 1686. Située à l'entrée de la vallée des Ayes, elle avait un rôle de guetteur et de surveillance de la vallée.

Crédit photo : CDRP05



Le domaine du Lauzin (E)

Découvrez l'histoire de cet espace de 3 hectares composé d'une chapelle et de plusieurs bâtiments à travers un panneau explicatif positionné sur le bord du sentier.

Crédit photo : CDRP05