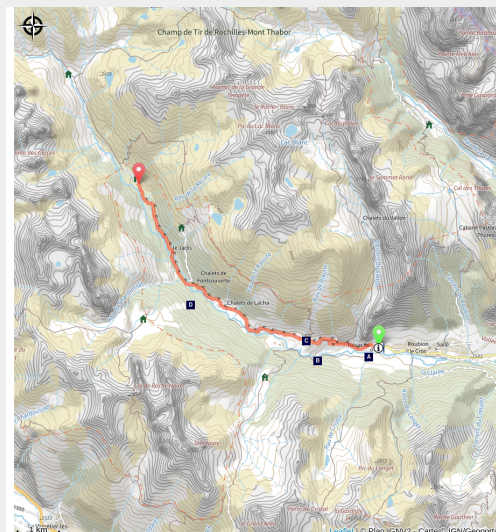


Montée au refuge de Laval

Briançonnais



Montée au refuge de Laval (©F.Guffroy)

Véritable immersion en Clarée, la montée aux chalets de Laval permet de découvrir, au fil des nombreux chalets d'estive, la haute vallée de la Clarée dans son intégralité. Petit coin de plénitude hors du temps au fond de cette haute vallée.

Infos pratiques

Pratique : Raquette

Durée : 3 h

Longueur : 9.1 km

Dénivelé positif : 415 m

Difficulté : Moyen

Type : Accès : Approche

Thèmes : Point de vue, Refuge

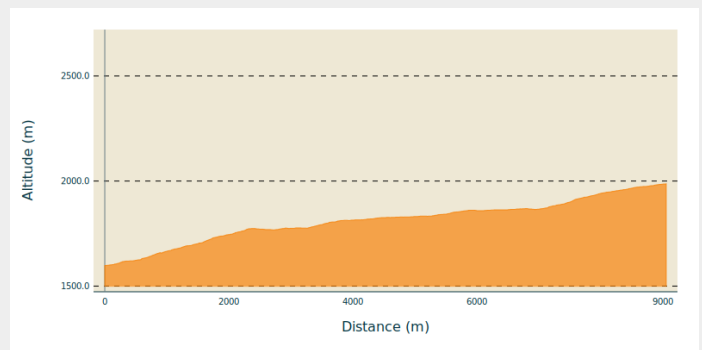
Itinéraire

Départ : Ville-Haute

Arrivée : Refuge de Laval

Communes : 1. Névache

Profil altimétrique



Altitude min 1597 m Altitude max 1987 m

L'hiver c'est l'endroit rêvé pour venir depuis Névache en raquettes et même à pied quand la route enneigée est bien dure et damée.

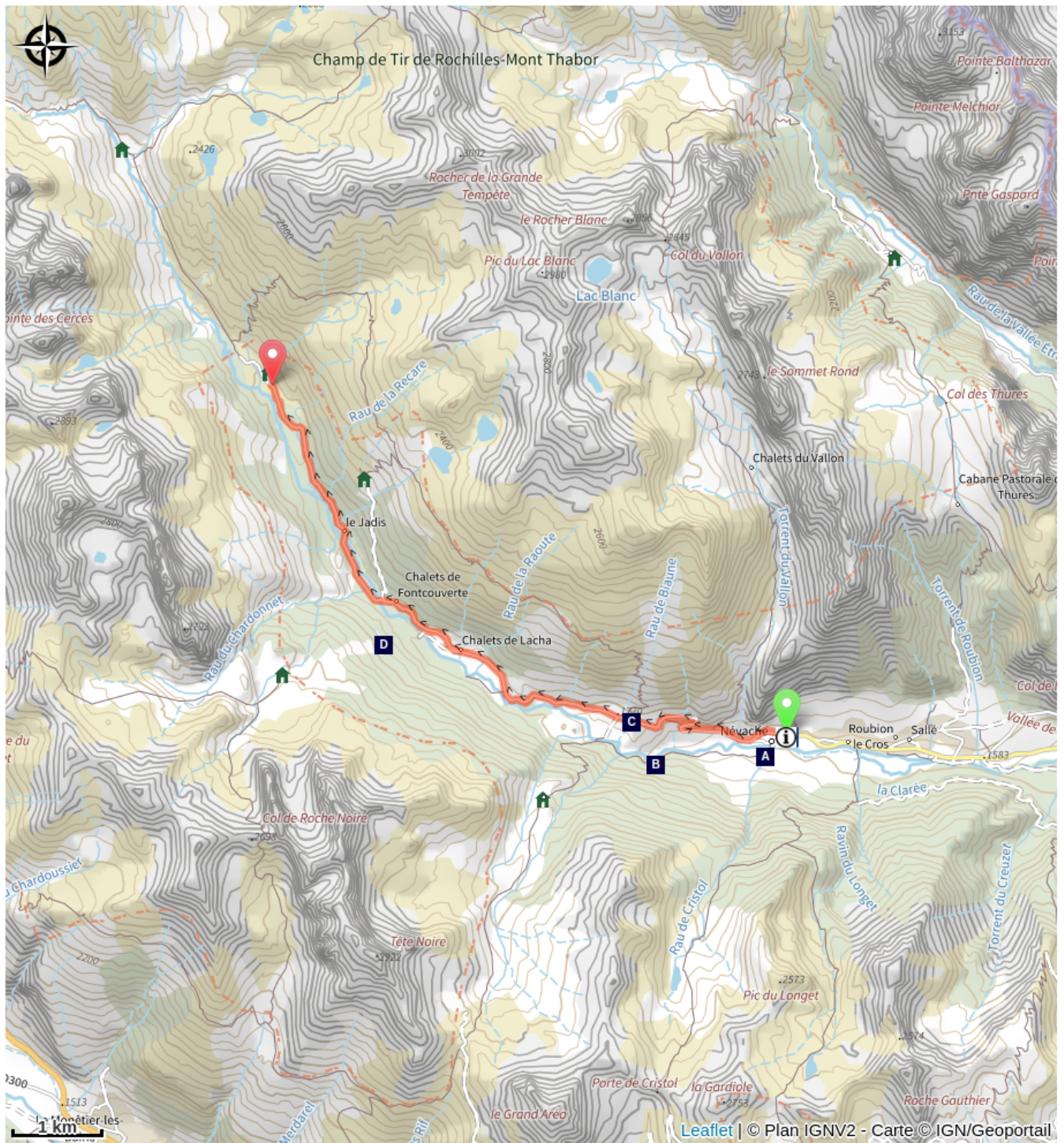
Il est possible de garer sa voiture sur le parking de Ville Haute à Névache et emprunter la route d'été qui est fermée à cette période de l'année.

On traverse dans un cadre magnifique tous les hameaux enneigés qui composent la haute vallée sur 10 km, et blotti contre son rocher se trouve le refuge de Laval.

A cet endroit, la vue dégagée sur la Main de Crépin et la Pointe des Cerces est magnifique. Le calme et sérénité s'y font ressentir.

Attention, le chemin à parcourir est long; en cas de mauvaises conditions météorologiques, il est impératif de se renseigner sur l'état d'enneigement de la route de la haute vallée, le vent et la neige risquent de ralentir la progression.

Sur votre chemin...



La Clarée (A)

~~~~~ Chapelle Sainte Barbe (C)

Cascade (B)

~~~~~ Hameau de Laraux (D)

Toutes les infos pratiques

Recommandations

Se renseigner sur les périodes d'ouvertures du refuge et penser à réserver.

Vigilance :

une connaissance de l'évolution des conditions météorologiques et du manteau neigeux est impérative. Les G.R. et autres itinéraires empruntés l'été ne sont pas toujours les sentiers d'hiver - L'itinéraire en rive droite entre Ville Haute et le pont du Rately est totalement déconseillé.

Restez attentifs aux risques d'avalanches. Les guides ou accompagnateurs en montagne sont là pour vous accompagner sur ce terrain hivernal qu'ils connaissent bien.

En raison du risque d'avalanche, le port d'un équipement de sécurité complet (DVA, sonde et pelle) est fortement recommandé.

Comment venir ?

Parking conseillé

Parking de Ville-Haute

Lieux de renseignement

Bureau d'Information Touristique de la Clarée

Hameau de Ville-Haute, 05100 Névache

claree@hautesvallees.com

Tel : (+33) 4 92 20 02 20

<http://www.claree-tourisme.fr>



Source



Apidae

<http://www.apidae-tourisme.com>

Sur votre chemin...



La Clarée (A)

La Clarée prend sa source sous le seuil des Rochilles, au niveau du lac de la Clarée à 2 433 m d'altitude jusqu'à sa confluence avec la Durance, 32 km plus bas, au pont des Amoureux, juste avant la Vachette.

Au fur et à mesure de sa course le petit torrent se fraye un chemin à travers les reliefs. D'abord très étroit, le lit de la future rivière s'élargit. Les dépressions du lit provoquent mouvements d'eau, tourbillons, rapides et cascades dont la plus emblématique se trouve à Fontcouverte (6 km après Névache).

Repaires des truites fario, cette rivière d'argent, aux eaux sans pareil est le paradis des pêcheurs. Elle figure parmi les rivières les plus poissonneuses et les plus captivantes qui soient. Beaucoup la classe comme « La » rivière des Hautes-Alpes.

Source : www.nevache-tourisme.fr

Crédit photo : CDRP05



Cascade (B)

Longer les rives de la Clarée et admirer la cascade de Débaret.

Crédit photo : CDRP05



~~~ Chapelle Sainte Barbe (C)

Petite chapelle située dans la vallée de la Clarée, à Lacou.

Crédit photo : CDRP05



~~~~ Hameau de Laroux (D)

Situé à 1950 m d'altitude, il se composait d'une vingtaine de chalets des années 1800. Ces chalets d'estive n'étaient occupés que pour les travaux d'été : fenaison et élevage. L'essentiel d'entre eux sont ruinés et oubliés en clairière ou en bordure du bois. Quelques uns appartenant à différents propriétaires ont été réhabilités et sauvés.

Crédit photo : CDRP05