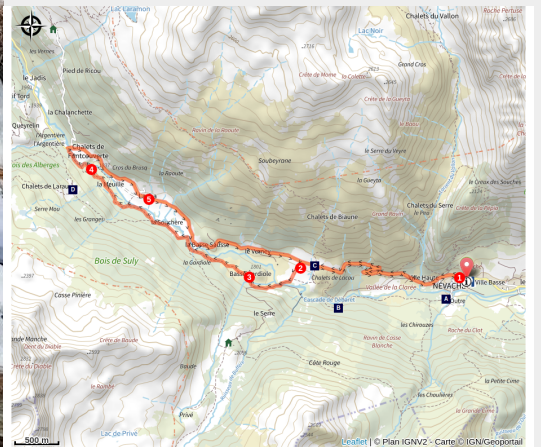


Boucle de la Cascade de Fontcouverte

Briançonnais



Cascade de Fontcouverte (©Laury Chameralat)



La cascade de Fontcouverte offre un spectacle magique en hiver. Itinéraire incontournable de la haute vallée, cette jolie boucle mène au fil de la Clarée entre plaines enneigées, chalets d'estives et forêts de mélèzes.

Infos pratiques

Pratique : Raquette

Durée : 4 h

Longueur : 12.5 km

Dénivelé positif : 340 m

Difficulté : Moyen

Type : Boucle

Thèmes : Patrimoine et histoire,
Point de vue

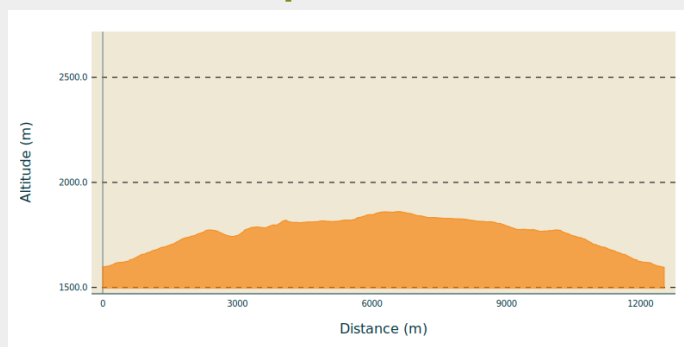
Itinéraire

Départ : Ville-Haute

Arrivée : Ville-Haute

Communes : 1. Névache

Profil altimétrique

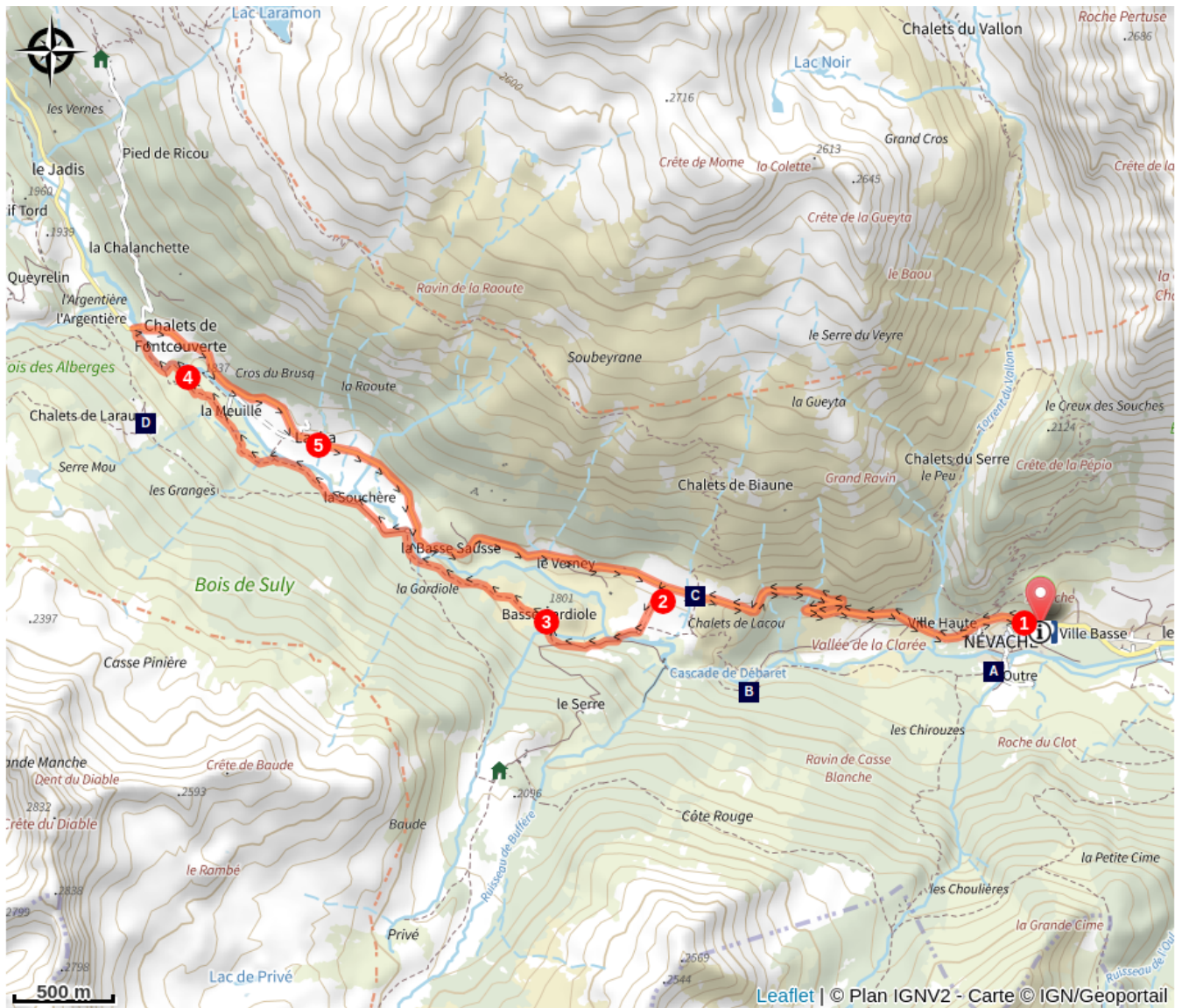


Altitude min 1594 m Altitude max 1861 m

1. Au départ de Névache Ville Haute, chausser les raquettes et entamer la route enneigée de la haute vallée. Cette première partie de la balade s'effectue en effet sur cette piste, qui est un itinéraire partagé, occasionnellement damé pour le plus grand plaisir des randonneurs, ski de rando, et skieurs de fond.
2. Après avoir passé la chapelle de Notre Dame de Bon Secours et la chapelle Sainte Barbe, dans le grand replat un panneau sur la gauche indique le refuge Buffère; Traverser la plaine enneigée pour franchir le pont du Rately, puis poursuivre en rive droite le long de la rivière. Les panneaux "Fontcouverte" indiqueront la bonne direction à suivre.
3. Au fil de la rivière , entre forêts et plaines enneigées, on passe devant les chalets de Basse Gardioles puis les chalets de la Meuille... l'imposant Massif du Queyrellin s'élève face à nous.
4. On arrive bientôt devant la belle cascade de Fontcouverte en partie gelée, puis un peu plus loin, le hameau de Fontcouverte où une petite pause est possible dans la chaleur du rustique restaurant de la Fruitière.
5. Il est possible de redescendre par la route enneigée, qui traverse les anciens chalets de Lacha puis de Sausse.

Attention, en été , cet itinéraire part de Névache en rive droite par le pont de l'Outre , à gauche juste après l'église; il est avalancheux et totalement déconseillé en hiver.

Sur votre chemin...



La Clarée (A)

~~~~~ Chapelle Sainte Barbe (C)

Cascade (B)

~~~~~ Hameau de Laroux (D)

Toutes les infos pratiques

⚠ Recommandations

Vigilance : une connaissance de l'évolution des conditions météorologiques et du manteau neigeux est impérative.

Les G.R. et autres itinéraires empruntés l'été ne sont pas toujours les sentiers d'hiver - L'itinéraire en rive droite entre Ville Haute et le pont du Rately est totalement déconseillé.

Restez attentifs aux risques d'avalanches.

Les guides ou accompagnateurs en montagne sont là pour vous accompagner sur ce terrain hivernal qu'ils connaissent bien.

En raison du risque d'avalanche, le port d'un équipement de sécurité complet (DVA, sonde et pelle) est fortement recommandé.

Comment venir ?

Parking conseillé

Parking de Ville-Haute

i Lieux de renseignement

Bureau d'Information Touristique de la Clarée

Hameau de Ville-Haute, 05100 Névache

claree@hautesvallees.com

Tel : (+33) 4 92 20 02 20

<http://www.claree-tourisme.fr>



Source



Apidae

<http://www.apidae-tourisme.com>

Sur votre chemin...



La Clarée (A)

La Clarée prend sa source sous le seuil des Rochilles, au niveau du lac de la Clarée à 2 433 m d'altitude jusqu'à sa confluence avec la Durance, 32 km plus bas, au pont des Amoureux, juste avant la Vachette.

Au fur et à mesure de sa course le petit torrent se fraye un chemin à travers les reliefs. D'abord très étroit, le lit de la future rivière s'élargit. Les dépressions du lit provoquent mouvements d'eau, tourbillons, rapides et cascades dont la plus emblématique se trouve à Fontcouverte (6 km après Névache).

Repaires des truites fario, cette rivière d'argent, aux eaux sans pareil est le paradis des pêcheurs. Elle figure parmi les rivières les plus poissonneuses et les plus captivantes qui soient. Beaucoup la classe comme « La » rivière des Hautes-Alpes.

Source : www.nevache-tourisme.fr

Crédit photo : CDRP05



Cascade (B)

Longer les rives de la Clarée et admirer la cascade de Débaret.

Crédit photo : CDRP05



~~~ Chapelle Sainte Barbe (C)

Petite chapelle située dans la vallée de la Clarée, à Lacou.

Crédit photo : CDRP05



~~~~ Hameau de Laroux (D)

Situé à 1950 m d'altitude, il se composait d'une vingtaine de chalets des années 1800. Ces chalets d'estive n'étaient occupés que pour les travaux d'été : fenaison et élevage. L'essentiel d'entre eux sont ruinés et oubliés en clairière ou en bordure du bois. Quelques uns appartenant à différents propriétaires ont été réhabilités et sauvés.

Crédit photo : CDRP05