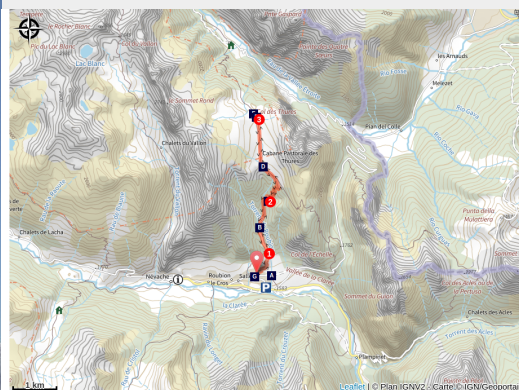


# Plateau et col des Thures

Briançonnais



Plateau des Thures (©Houcques Violaine)



Le plateau des Thures est une randonnée raquettes accessible pour amateurs de grands espaces ! les 600 mètres de dénivelés sont vite récompensés une fois atteint le large et enneigé plateau donnant à voir les sommets des rois Mages et le Mont Thabor.

## Infos pratiques

Pratique : Raquette

Durée : 5 h

Longueur : 10.1 km

Dénivelé positif : 583 m

Difficulté : Difficile

Type : Aller-retour

Thèmes : Col et sommet, Eau, Point de vue

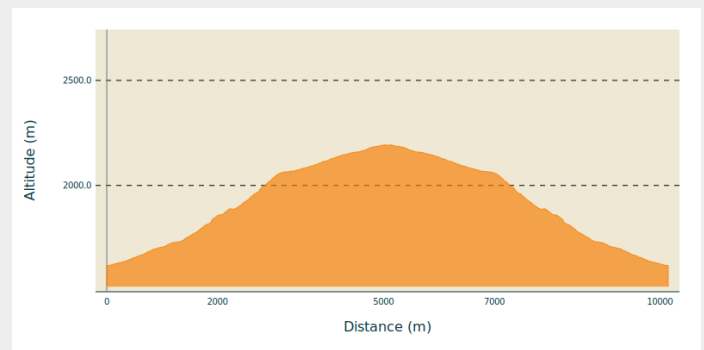
# Itinéraire

**Départ** : Le Roubion

**Arrivée** : Le Roubion

**Communes** : 1. Névache

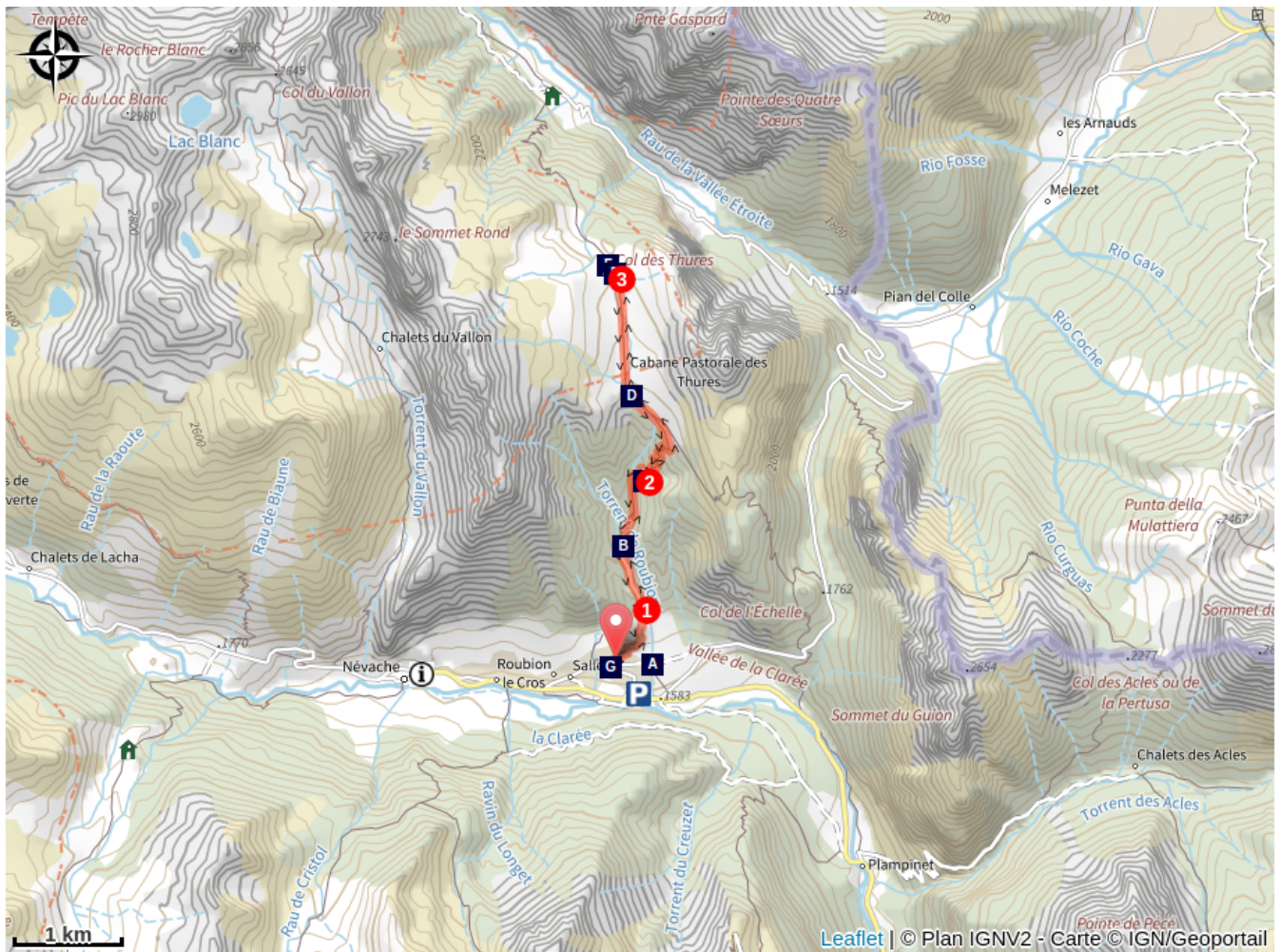
## Profil altimétrique



Altitude min 1618 m Altitude max 2193 m

1. Depuis le parking du Roubion, rejoindre les pistes situées sur les hauteurs du hameau, puis le télésiège de Champ-Bellet, à partir duquel commence la piste de raquette n°2, "La combe St Martin". La suivre jusqu'à rejoindre la forêt domaniale de la commune de la Clarée (marquée par un panneau en bois). On trouve alors une indication fléchant les Thures.
2. A partir de l'entrée de la forêt domaniale, l'itinéraire remonte le torrent par sa rive droite. On passe ensuite par une cabane forestière, et de là, l'itinéraire est plus abrupt le long de plusieurs lacets. On passe alors devant une demoiselle coiffée (aussi appelée cheminée des fées), et on continue à monter jusqu'à déboucher sur le vaste plateau des Thures.
3. Une fois le plateau atteint, poursuivre la piste par la gauche afin de rejoindre la cabane pastorale des Thures. La piste se poursuit à travers le plateau jusqu'à atteindre Col des Thures (2194m). Le lac ne sera sûrement pas visible à cette période de l'année, mais face à vous se dévoilent les imposants Rois Mages de la Vallée Etroite, ainsi que le Mont Thabor au loin.

# Sur votre chemin...



Le torrent du Roubion (A)

Cheminée de fée (C)

Col des Thures (E)

~~~~~ Chapelle des Âmes (G)

Chalet forestier des Combes (B)

Bergerie des Thures (D)

Lac Chavillon (F)

# Toutes les infos pratiques

## Comment venir ?

Parking conseillé

Parking du Roubion

## Lieux de renseignement

### Bureau d'Information Touristique de la Clarée

Hameau de Ville-Haute, 05100 Névache

[claree@hautesvallees.com](mailto:claree@hautesvallees.com)

Tel : (+33) 4 92 20 02 20

<http://www.claree-tourisme.fr>



## Source



Apidae

<http://www.apidae-tourisme.com>



Office de Tourisme des Hautes Vallées

<https://www.hautesvallees.com>

# Sur votre chemin...

---



## Le torrent du Roubion (A)

Le torrent du Roubion est à l'origine de diverses crues torrentielles. Les Pacaux et le Robion, anciens chefs-lieux de la commune de Névache ont été peu à peu abandonnés à cause des crues incessantes, élargissant le cône de déjection du lit du torrent.

Crédit photo : CDRP05

---




## Chalet forestier des Combes (B)

Halte agréable et ombragée avec espace pique-nique et barbecues.

Crédit photo : CDRP05

---



## Cheminée de fée (C)

La demoiselle du vallon du Roubion rappelle de loin les colonnes déchiquetées de cargneules mais elle est constituée de sables et graviers mal cimentés, avec des blocs de toutes tailles, anguleux ou arrondis, insérés sans le moindre tri ou classement. Cet aspect est caractéristique des dépôts glaciaires accumulés dans les moraines d'un glacier aujourd'hui disparu. Ces moraines ont été érodées au cours du temps mais certaines parties ont mieux résisté que d'autres, à témoin cette "demoiselle coiffée" (également appelée "cheminée de fée") bien visible et jaillissant entre les arbres.

Crédit photo : CDRP05

---



## Bergerie des Thures (D)

Après la traversée du Vallon des Thures, une cabane pastorale se trouve sur le côté droit du chemin (2105 m).

Crédit photo : CDRP05



## Col des Thures (E)

Le Col des Thures (2194 m) offre un sacré point de vue sur le Mont Thabor et les trois Rois Mages : la Pointe Balthazar (3153 m), la pointe Melchior (2948 m) et la pointe Gaspard (2808 m). Il permet de rallier la vallée de Névache et la Vallée étroite.

Crédit photo : CDRP05

---



## Lac Chavillon (F)

Agréable petit lac à découvrir près du col des Thures. Il s'agit également d'un point d'eau prisé pour les troupeaux d'alpage. Une stèle se trouve aux abords du lac, à la mémoire du berger des Thures, Joseph GIAVELLI, qui garda ses moutons pendant des années sur les alpages de ce versant.

Crédit photo : CDRP05

---



## ~~~~~ Chapelle des Âmes (G)

La Chapelle des Âmes (1610 m) se situe au lieu-dit les Âmes, entre Sallé et Roubion. La chapelle se localise au départ des chemins qui conduisent aux Cols des Thures et au Col de l'Échelle.

Crédit photo : CDRP05