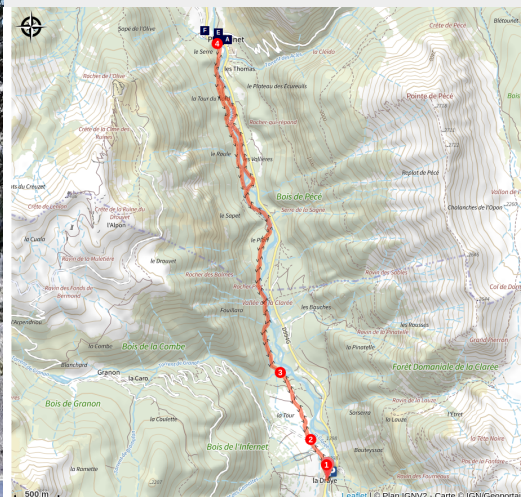


Entre Val-des-Prés et Plampinet en raquettes

Briançonnais



Pont avant Plampinet (© S.Morattel)



Cette balade hivernale au fil de la rivière est idéale pour découvrir en famille la partie basse de la vallée de la Clarée.

Infos pratiques

Pratique : Raquette

Durée : 3 h 30

Longueur : 11,9 km

Dénivelé positif : 178 m

Difficulté : Facile

Type : Aller-retour

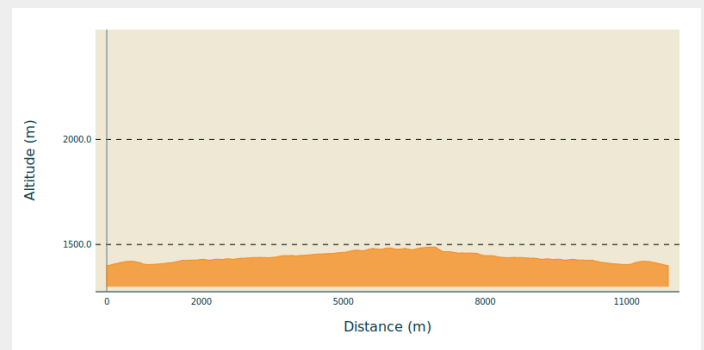
Itinéraire

Départ : La Draye

Arrivée : La Draye

Communes : 1. Val-des-Prés
2. Névache

Profil altimétrique



Altitude min 1399 m Altitude max 1488 m

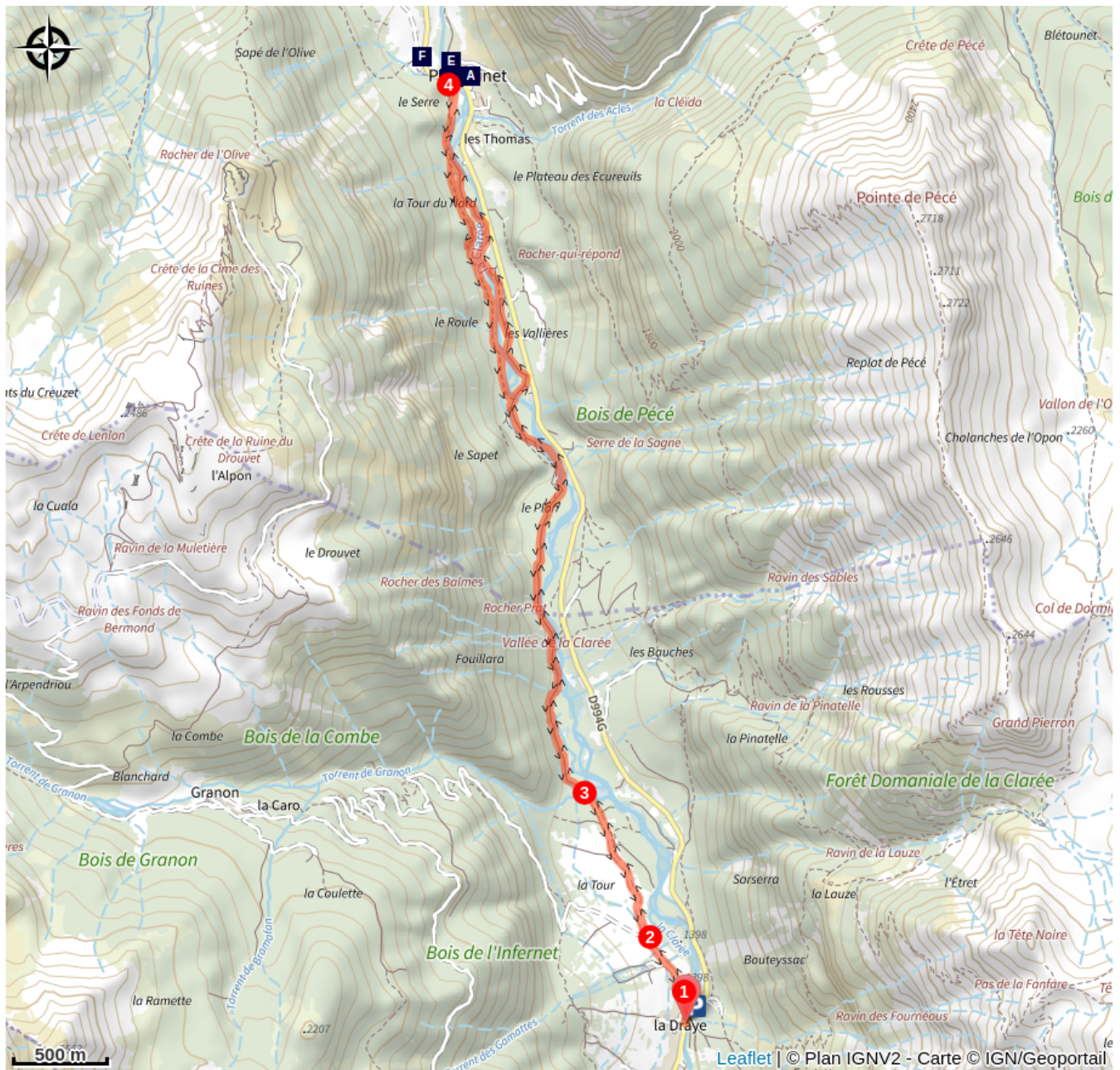
1. A la sortie de Val des Prés, se garer au parking du pont de la Draye.

Prendre la route carrossable sur la gauche juste avant le pont, on passe devant les dernières maisons de Val des Prés. La route se transforme ensuite en une large piste enneigée à travers plaines et forêts le long de la Clarée jusqu'au hameau de Plampinet.

2. Ignorer le premier embranchement (la piste de gauche s'élève vers une ferme), et poursuivre tout droit la route bitumée jusqu'à une seconde intersection : à ce croisement, ignorer la piste de gauche s'élevant vers les chalets et col du Granon, et poursuivre tout droit (panneau "grotte des 50 ânes") : la piste redescend à travers les près enneigés en lisière de forêt : cette piste se poursuit ainsi au fil de la rivière jusqu'au hameau de Plampinet.
3. Une fois les près dépassés, la piste pénètre dans la forêt de mélèzes et traverse le torrent du Granon, puis continue toujours le long de la Clarée pour rejoindre plus loin une large passerelle : poursuivre la piste à travers les bois pour arriver à une petite clairière.
4. A la fin du sentier, on arrive au bord de la route départementale à l'entrée de Plampinet. Il est possible de poursuivre la balade dans le village.

Le retour se fait par le même itinéraire.

Sur votre chemin...



L'église Saint-Sébastien (A)

~~~~~ Chapelle Notre Dame des Grâces (B)

~~~~~ Pompe incendie (C)

~~~~~ Four banal (D)

~~~~~ Fontaine (E)

~~~~~ Chapelle St-François Regis (F)

# Toutes les infos pratiques

## **Recommandations**

Restez vigilants :  
une connaissance de l'évolution des conditions météorologiques et du manteau neigeux est impérative. Restez attentifs aux risques d'avalanches en consultant le bulletin d'estimation des risques avalanches.  
Les guides ou accompagnateurs en montagne sont là pour vous accompagner sur ce terrain hivernal qu'ils connaissent bien.

## **Comment venir ?**

Parking conseillé

Parking de la Draye

## **Lieux de renseignement**

### **Bureau d'Information Touristique de la Clarée**

Hameau de Ville-Haute, 05100 Névache  
claree@hautesvallees.com  
Tel : (+33) 4 92 20 02 20  
<http://www.claree-tourisme.fr>



## **Source**



Apidae

<http://www.apidae-tourisme.com>



**HAUTES  
VALLEES**  
LA GRASSE - LA CLARÉE - L'ESTIVADE

Office de Tourisme des Hautes Vallées

<https://www.hautesvallees.com>

# Sur votre chemin...

---



## L'église Saint-Sébastien (A)

L'église Saint-Sébastien, du XVI<sup>ème</sup> siècle, est de style roman, avec un clocher à bulbe où sonnent deux cloches fondues sur place par des habitants de Plampinet, les frères Vallier. Si l'on peut la visiter on sera ébloui par ses magnifiques fresques représentant les épisodes de la Passion, le martyre d'Erasmus et celui de sainte Marguerite d'Antioche.

Crédit photo : CDRP05

---



## Chapelle Notre Dame des Grâces (B)

Situé au hameau de Plampinet, à Névache, la chapelle Notre-Dame des Grâces est, de l'extérieur, un parfait exemple de chapelle de montagne. Construite au XV<sup>e</sup> siècle, elle s'intègre parfaitement à l'architecture locale avec ses lignes simples et son toit en bardeau. A l'intérieur, elle renferme l'un des plus beaux ensembles de peintures murales du département, datant lui aussi du XV<sup>e</sup> siècle.

**Source :** <http://itinerance-alpine.fr>

Crédit photo : CDRP05

---



## Pompe incendie (C)

Vieille pompe à incendie de 1890, située au bord de la Clarée, à l'entrée de Plampinet.

Crédit photo : CDRP05

---



## Four banal (D)

Ce four banal, utilisé autrefois pour deux grandes fournées annuelles, est utilisé encore aujourd'hui pour la fête du pain.

Crédit photo : CDRP05

---



## Fontaine (E)

Jolie fontaine creusée dans un tronc d'arbre permettant de se recharger en eau avant de prendre la route des Acles (source non contrôlée).

Crédit photo : CDRP05

---



## Chapelle St-François Régis (F)

Au débouché du sentier qui rejoint Plampinet, au croisement de la D 994, se trouve la Chapelle St-François Régis.

Crédit photo : CDRP05