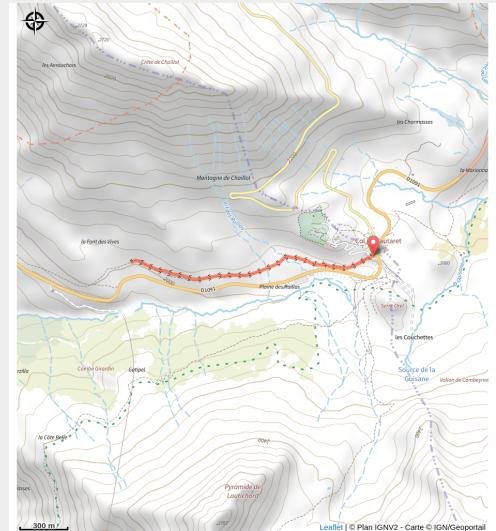


# La fontaine des Vives en raquettes

Briançonnais



La fontaine des Vives en raquettes (©Magda Molinari)



Itinéraire facile, accessible aux piétons et aux pratiquants de raquettes, offrant de beaux points de vue tout au long du parcours.

## Infos pratiques

Pratique : Raquette

Durée : 1 h 30

Longueur : 3.4 km

Dénivelé positif : 61 m

Difficulté : Facile

Type : Aller-retour

Thèmes : Col et sommet, Point de vue

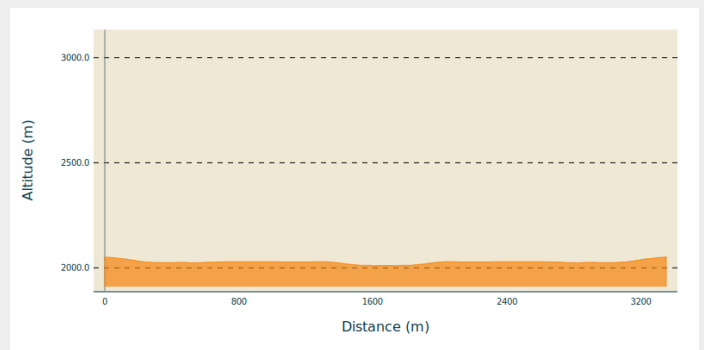
# Itinéraire

**Départ** : Col du Lautaret

**Arrivée** : Col du Lautaret

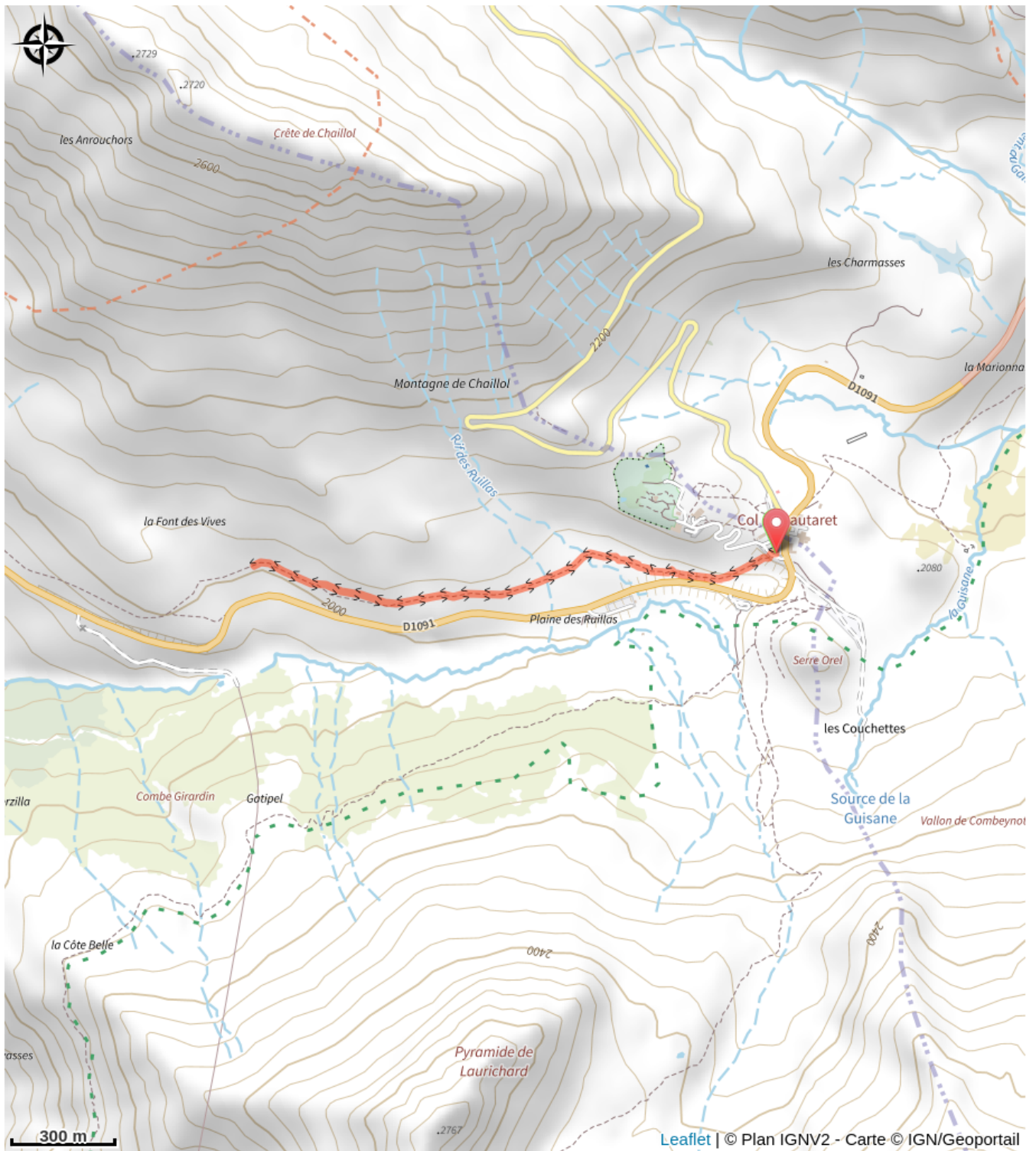
**Communes** : 1. Villar d'Arène

## Profil altimétrique



Altitude min 2010 m Altitude max 2052 m

# Sur votre chemin...



# Toutes les infos pratiques

## Comment venir ?

Parking conseillé

Parking du col du Lautaret

## Lieux de renseignement

### Bureau d'Information Touristique de La Grave

RD1091, 05320 La Grave

lagrave@hautesvallees.com

Tel : (+33) 04 76 79 90 05

<https://www.hautesvallees.com/la-grave/>



## Source



Apidae

<http://www.apidae-tourisme.com>



Office de Tourisme des Hautes Vallées

<https://www.hautesvallees.com>