
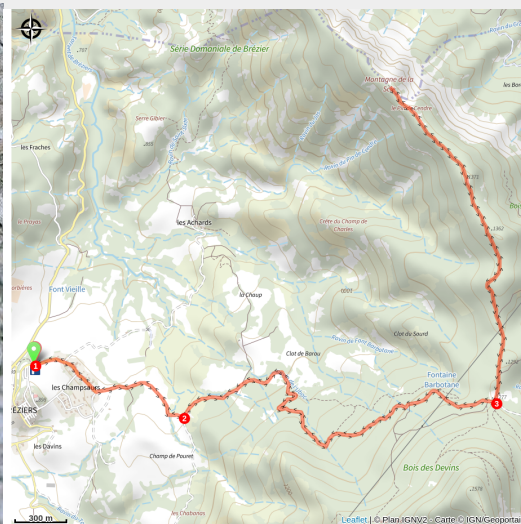


# Montagne de la Scie

Serre-Ponçon Val d'Avance



Barbastelle (Emilie Genelot)



Itinéraire sportif cheminant jusqu'à l'extrémité de la crête de la Scie pour offrir une vue panoramique à 360 degrés. Assurément le point de vue le plus insolite sur le barrage et le lac de Serre-Ponçon que la nature puisse offrir !

## Infos pratiques

Pratique : Pédestre

Durée : 2 h 30

Longueur : 12.0 km

Dénivelé positif : 586 m

Difficulté : Facile

Type : Aller-retour

Thèmes : Archéologie, Col et sommet, Point de vue

# Itinéraire

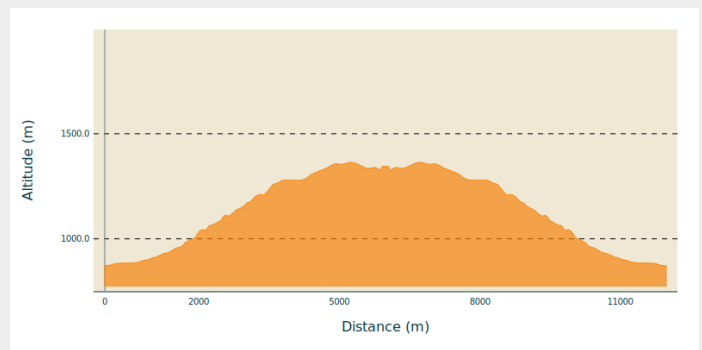
**Départ** : Bréziers

**Arrivée** : Bréziers



**Balisage** : — PR

**Communes** : 1. Bréziers  
2. Rochebrune

## Profil altimétrique



Altitude min 872 m Altitude max 1364 m

1. Traverser le hameau des Champsours vers le Sud-Est. A la sortie du hameau, prendre la piste sur la gauche au niveau de la patte d'oie. Continuer sur cette piste légèrement ascendante. A l'intersection suivante, poursuivre à gauche, en direction du Bois des Devins et de la crête de la Scie.
2. Laisser la piste menant à la Chapelle Saint Sixte sur la gauche au profit de la piste ascendante sur la droite. Pénétrer ainsi progressivement dans le bois des Devins, jolie forêt mixte, classée Natura 2000. Atteindre ainsi le col.
3. Arrivé au col, prendre la piste partant sur la gauche pour cheminer le long de la crête de la Scie, jusqu'à l'Antenne. Les vues se dégagent sur l'est, l'ouest et progressivement le nord, offrant de beaux panoramas sur les montagnes alentour. La Blanche, l'Ubaye, le Dévoluy et même les Ecrins se laissent découvrir. Petit à petit, l'insolite point de vue sur le barrage se dévoile aux yeux les plus aguériss. Dépasser la citerne d'eau et continuer vers l'Antenne.   
Prendre garde aux raides ravins en approchant de l'Antenne. Puis prendre le temps de profiter de la vue .
4. Retour à Bréziers par l'itinéraire de montée.

Carte IGN Gap n°3338ET

Cet itinéraire fait partie du Plan Départemental des Itinéraires de Promenade et de Randonnée.

# Sur votre chemin...



# Toutes les infos pratiques

## **Recommandations**

- **Traversée de pâturages et sous-bois** : Respecter attentivement le balisage jaune ! Par ailleurs, du fait des nombreux troupeaux en pâtures, veiller à bien refermer les portillons et à tenir les chiens en laisse.

## **Comment venir ?**

### Transports

- Limitons les déplacements, pensons aux transports en commun et au covoiturage : [www.pacamobilite.fr](http://www.pacamobilite.fr)
- Ligne de bus 05 Voyageurs : [www.05voyageurs.com](http://www.05voyageurs.com)
- Liaisons SNCF au départ de la gare de Gap : [www.ter.sncf.com](http://www.ter.sncf.com)

### Accès routier

- Depuis l'Office de Tourisme de Rousset (5 km), prendre la D900B direction Gap. Prendre ensuite la D951, direction Bréziers et passer la Durance et le canal EDF. Prendre à gauche juste avant le village, en direction des Champsours.
- Depuis Gap (25km), prendre la D900b (route de la Luye) en direction de Barcelonnette, peu après le village de Remollon, prendre à droite sur la D951 en direction de Bréziers. Passer la Durance et le canal EDF. Prendre à gauche juste avant le village, en direction des Champsours.

### Parking conseillé

Sur la droite, sur le parking aménagé avant le hameau des Champsours

## **Lieux de renseignement**

**Office de tourisme intercommunal  
de Rousset Serre-Ponçon Vallées**  
Pavillon du Tourisme - Les Celliers, 05190  
ROUSSET  
Tel : 04 92 54 41 18  
<https://www.serreponconvallees.com>

