

# VARS - Source de la Font-Sancte

Guillestrois et Queyras



Val d'Escreins (Chloé Calais - CC Guillestrois-Queyras)



**Il y a 16 000 ans, un glacier a modelé ce val sauvage et lumineux.**

Le val d'Escreins est à l'image du torrent du Rif Bel dont les eaux parfois tranquilles, parfois sauvages, s'écoulent toujours limpides dans le fond de la vallée.

## Infos pratiques

Pratique : Pédestre

Durée : 3 h 30

Longueur : 10.3 km



Dénivelé positif : 605 m

Difficulté : Facile

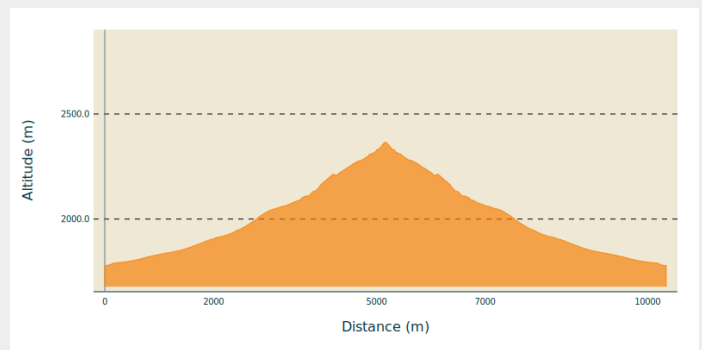
Type : Aller-retour

Thèmes : Eau, Flore et forêt

# Itinéraire

**Départ** : Parking du Val d'Escreins, Vars  
**Arrivée** : Parking du Val d'Escreins, Vars  
**Balisage** :  GRP  PR  
**Communes** : 1. Vars

## Profil altimétrique



Altitude min 1778 m Altitude max 2365 m

Le tracé débute sur le parking du Val d'Escreins. Traversez le Rif-Bel, et bifurquez à droite pour prendre la direction « Font-Sancte ».

**1-** Du panneau, suivez la rive droite en remontant le Rif-Bel. Traversez successivement l'alpage et la forêt de résineux pour rejoindre le sentier de la « Colette verte » jusqu'à la Cabane des Chalances.

**2-** Le sentier se poursuit en sous bois en longeant le torrent que vous franchissez à la seconde passerelle en bois.

**3-** En remontant la prairie, laissez à droite le sentier du col des Houerts pour gravir un raidillon. À cet endroit, on peut observer un magnifique pin Cembro sculpté et torturé par le temps.

**4-** Après avoir franchi à nouveau le torrent, l'itinéraire continue jusqu'à la sortie du bois, et rejoint l'oratoire.

**5-** Le sentier atteint alors une croupe caillouteuse et traverse à nouveau le torrent pour continuer à flanc jusqu'au bord de la barre calcaire d'où jaillit la source.

Le retour se fait soit par le même chemin, soit par le sentier parallèle des "arbres remarquables", en rive droite du torrent.

# Sur votre chemin...



Chapelle (A)

Village ancien d'Escreins (B)

# Toutes les infos pratiques

## **Recommandations**

Attention : accès fermé en hiver (enneigement).

## **Comment venir ?**

### Transports

Office de Tourisme de Vars : 04 92 46 51 31

### Accès routier

Sur la route de Vars, bifurquez à gauche en direction du Val d'Escreins puis poursuivre jusqu'au refuge de Basse Rua où un parking est aménagé.

### Parking conseillé

Val d'Escreins

# Sur votre chemin...

---



## Chapelle (A)

Située à l'entrée du Val d'Escreins, la chapelle de Basse Rua se trouve juste à côté des ruines de l'ancien village.

Crédit photo : CDRP05

---



## Village ancien d'Escreins (B)

Arrêtez-vous en chemin pour découvrir les ruines de l'ancien village d'Escreins et toute son histoire. L'existence, au moyen Age, du village d'Escreins est attestée par un texte de 1432. C'était un habitat permanent de pâtres et de forestiers.

Crédit photo : CDRP05