
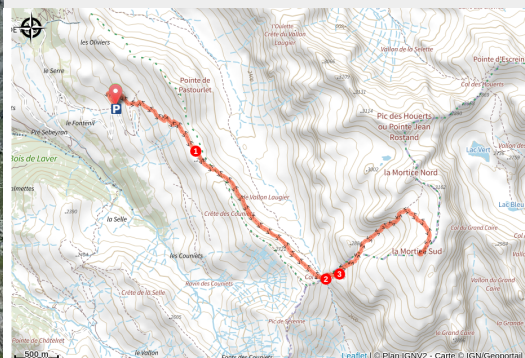


VARS - Mortice par le Lac des neuf couleurs

Guillestrois et Queyras



Randonneur dans le vallon Laugier, vers le col de Serenne (CC Guillestrois-Queyras)



Un panorama à 360° sur les sommets alentours, fleurs de montagnes, reflets du lac des Neufs Couleurs... Un décor à couper le souffle.

Un petit lac à l'abri du vent, entouré de gros blocs de roche, dont la couleur varie tout au long de la journée en fonction de la luminosité... Idéal pour le pique-nique ! La Mortice offre un splendide panorama sur la Haute-Ubaye, le Val d'Escreins, la Font Sancte, Vars et le massif du Parpaillon.

Infos pratiques

Pratique : Pédestre

Durée : 7 h 30

Longueur : 13.0 km

Dénivelé positif : 1088 m

Difficulté : Difficile

Type : Aller-retour

Thèmes : Eau, Pastoralisme, Point de vue - sommet

Itinéraire

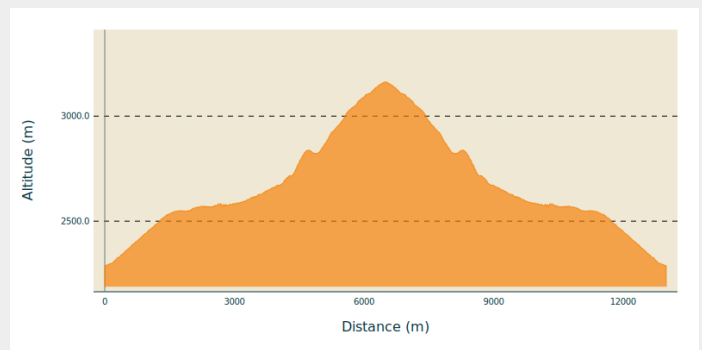
Départ : Parking de Sainte-Catherine, piste de la Pinée, à Vars

Arrivée : Parking de Sainte-Catherine, piste de la Pinée, à Vars

Balisage : — PR

Communes : 1. Vars

Profil altimétrique



Altitude min 2288 m Altitude max 3162 m

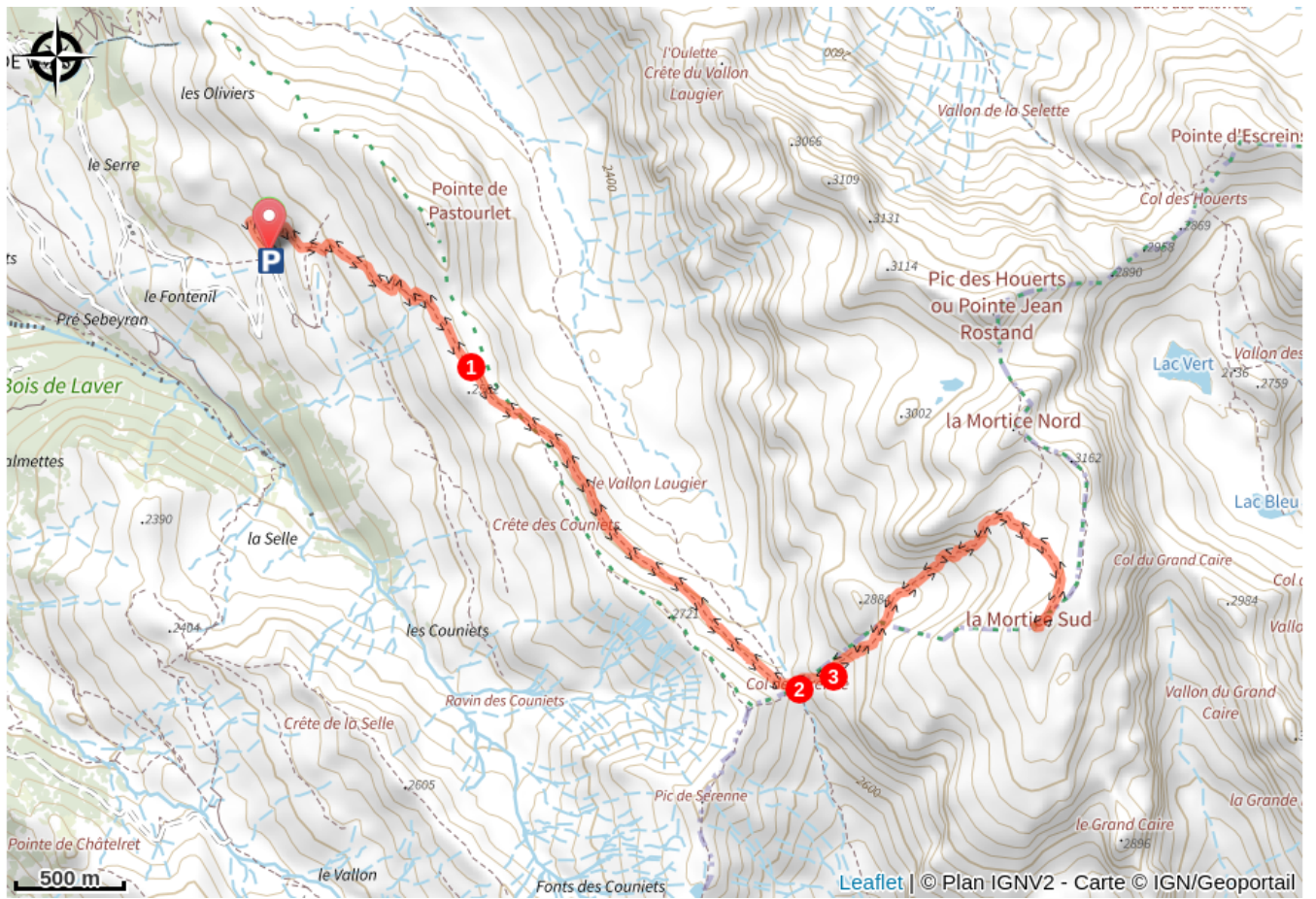
Du parking des Couniets suivre le sentier qui s'élève dans les alpages et qui se poursuit jusqu'à la crête des Couniets.

1- L'itinéraire poursuit vers le Sud, en surplomb du vallon Laugier, jusqu'au col Serenne.

2- Du col, le tracé s'élève sur la gauche et monte en quelques lacets jusqu'au lac des Neufs Couleurs.

3- L'itinéraire se poursuit alors par un sentier peu marqué, ponctué de marque jaune (PR) et de cairns, jusqu'au sommet de la Mortice. Du Lac jusqu'au sommet : itinéraire réservé aux randonneurs expérimentés et suffisamment équipés.

Sur votre chemin...



Toutes les infos pratiques

Recommandations

L'itinéraire vers le sommet de la Mortice s'effectue en haute montagne : il est préférable d'y être entraîné.

Attention : accès fermé en hiver (enneigement).

Comment venir ?

Transports

Office de Tourisme de Vars : 04 92 46 51 31

Accès routier

Depuis la vallée, gagnez le village Sainte-Catherine par la route du col de Vars. Une fois au niveau de la scierie, rejoignez la piste de la Pinée sur la droite. Un parking se situe au bord de piste.

Parking conseillé

Parking de la cabane des Couniets, au bord de la piste à la barrière