
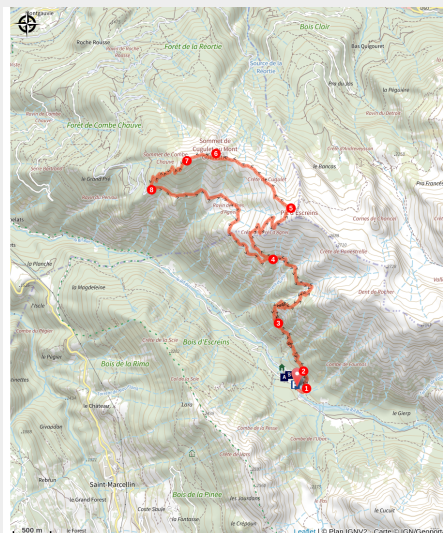


# VARS - Cugulet depuis le Val d'Escreins

Guillestrois et Queyras



Crêtes d'Agnès (CC Guillestrois-Queyras)



## Un beau panorama sur les montagnes et massifs environnants.

Un sentier où les étages de végétation et les paysages se succèdent. Vous passerez par la réserve de nature du Val d'Escreins, protégée et préservée, pour atteindre les crêtes d'Agnès avec une vue époustouflante sur le Guillestrois et les Écrins.

## Infos pratiques

Pratique : Pédestre

Durée : 5 h 30

Longueur : 15.4 km

Dénivelé positif : 1221 m

Difficulté : Moyen



Type : Boucle

Thèmes : Pastoralisme, Point de vue - sommet

# Itinéraire

**Départ** : Parking du Val d'Escreins, Vars

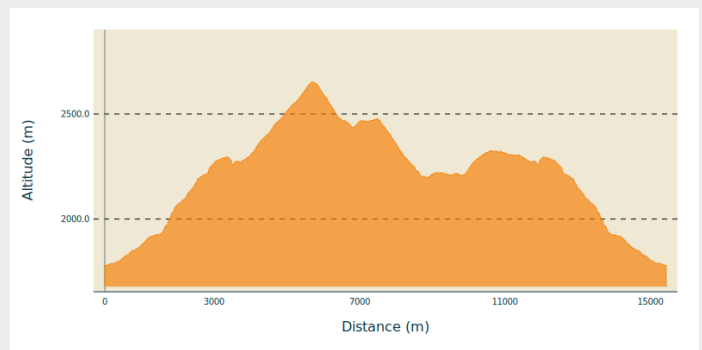
**Arrivée** : Parking du Val d'Escreins, Vars

**Balisage** :  GRP  PR

**Communes** : 1. Vars

2. Guillestre

## Profil altimétrique



Altitude min 1778 m Altitude max 2653 m

L'itinéraire débute sur le parking du Val d'Escreins. Traversez le Rif Bel, bifurquez à gauche en direction du refuge de Basse-Rua.

**1-** Empruntez le sentier à droite qui part dans la prairie et passe ensuite à couvert sous les arbres.

**2-** À une cinquantaine de mètres, laissez le sentier qui redescend à gauche et continuez sur le sentier qui part sur la droite. Un peu plus loin, prenez le sentier qui monte sur votre droite.

**3-** Après le passage de plusieurs ravins, le sentier devient plus raide et plus escarpé (échelles et câbles). Il serpente ensuite en forêt et traverse le lit d'un torrent.

**4-** À la bifurcation, empruntez le sentier qui monte à droite en direction du Pic d'Escreins. Vous atteignez les crêtes d'Agnès par un sentier caillouteux, qui se poursuit en quelques virages jusqu'au pied du Pic d'Escreins à 2660m.

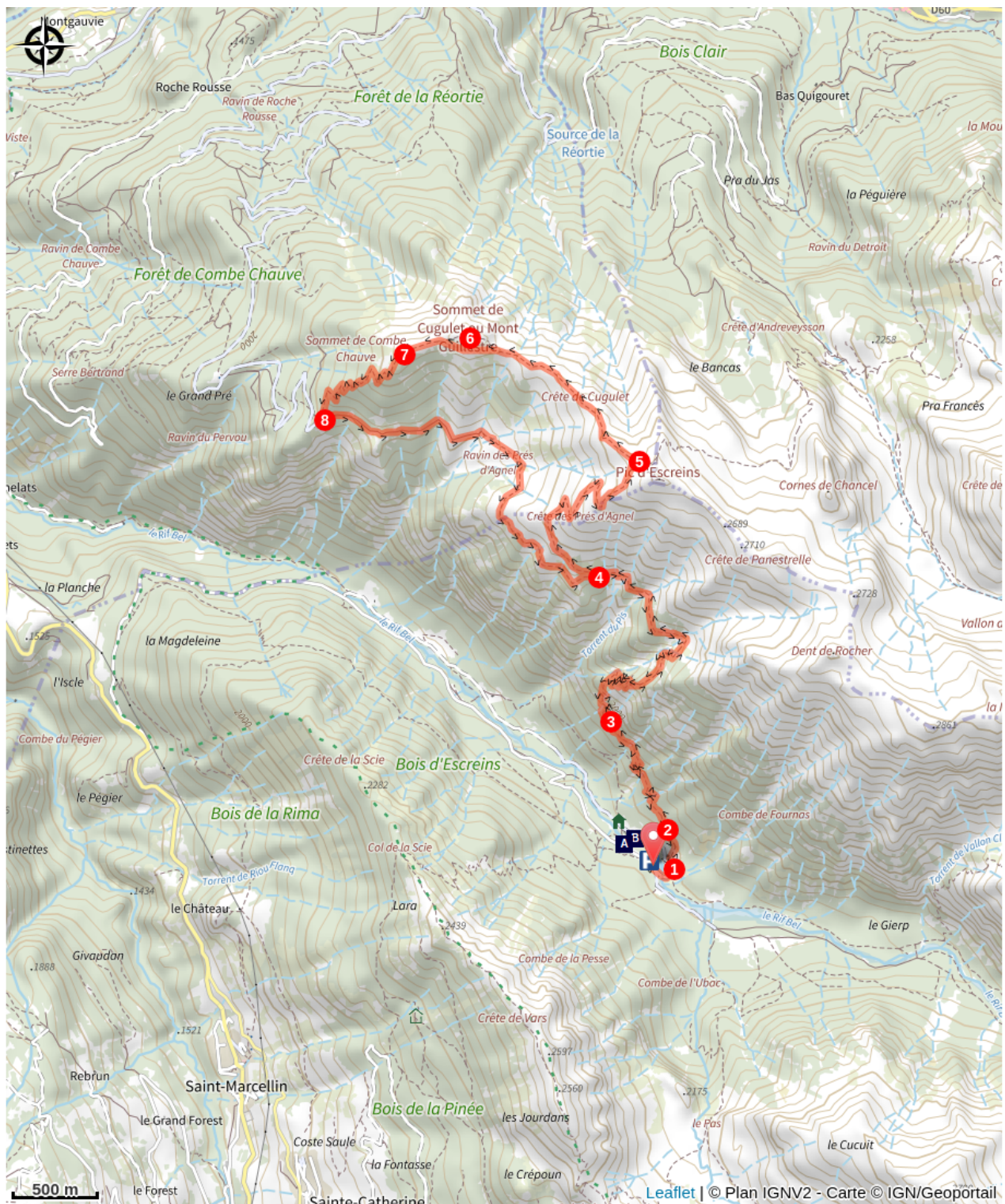
**5-** Là, une vue à 360° s'offre à vous : Massif des Ecrins, Queyras, Font-Sancte, Mont-Blanc. Longez la crête de Cugulet par un sentier assez aérien jusqu'au sommet de Cugulet (2520m).

**6-** Puis continuez vers le sommet de Combe-Chauve (2483 m), où le Guillestrois s'étend à vos pieds.

**7-** Le sentier redescend ensuite dans les bois et rejoint la piste forestière.

**8-** Tournez à gauche, sur le chemin de terre, en direction des cabanes de Cugulet. Dépassez la cabane et remonter en direction de la crête d'Agnès. Poursuivez après la crête pour retrouver ensuite le sentier emprunté à l'aller (repère n°4).

# Sur votre chemin...



Village ancien d'Escreins (A)

Chapelle (B)

# Toutes les infos pratiques

## **Recommandations**

En montant vers la crête d'Agnès, le sentier est escarpé et emprunte câbles et échelles. Soyez très vigilants.

Attention : accès fermé en hiver (enneigement)

## **Comment venir ?**

### Transports

Office de Tourisme de Vars : 04 92 46 51 31

### Accès routier

Depuis Guillestre, empruntez la route de Vars. Après quelques kilomètres, bifurquez à gauche en direction du Val d'Escreins puis poursuivez jusqu'au refuge de Basse-Rua.

### Parking conseillé

Val d'Escreins

# Sur votre chemin...

---



## Village ancien d'Escreins (A)

Arrêtez-vous en chemin pour découvrir les ruines de l'ancien village d'Escreins et toute son histoire. L'existence, au moyen Age, du village d'Escreins est attestée par un texte de 1432. C'était un habitat permanent de pâtres et de forestiers.

Crédit photo : CDRP05

---



## Chapelle (B)

Située à l'entrée du Val d'Escreins, la chapelle de Basse Rua se trouve juste à côté des ruines de l'ancien village.

Crédit photo : CDRP05