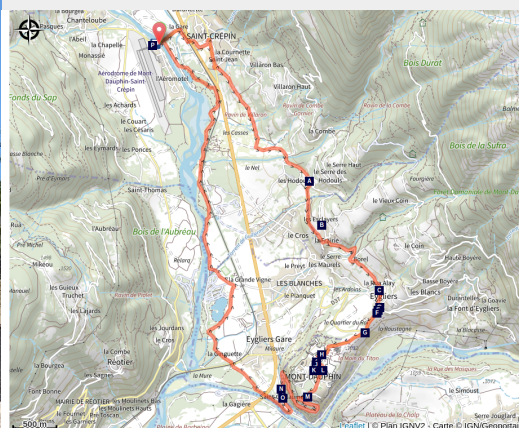


SAINT-CRÉPRIN - Mont-Dauphin à VTT

Guillestrois et Queyras



Porte de Briançon, entrée nord de la place forte (CC Guillestrois-Queyras)



L'emblématique place forte de Mont-Dauphin au milieu d'un parcours roulant.

Cet itinéraire représente une bonne mise en jambes sur le site VTT du Guillestrois. Il permet surtout de traverser la magnifique place forte de Mont-Dauphin, lieu emblématique du Guillestrois. À ne rater sous aucun prétexte !

Infos pratiques

Pratique : VTT

Durée : 1 h 30

Longueur : 14.6 km

Dénivelé positif : 242 m

Difficulté : Facile

Type : Boucle

Thèmes : Eau, Patrimoine et histoire, Point de vue - sommet

Accessibilité : VTTae

Itinéraire

Départ : Aérodrome de Saint-Crépin

Arrivée : Aérodrome de Saint-Crépin

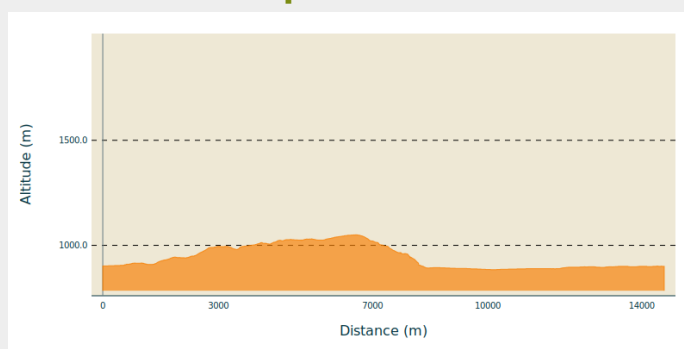
Balisage : 🚲 VTT

Communes : 1. Saint-Crépin

2. Eygliers

3. Mont-Dauphin

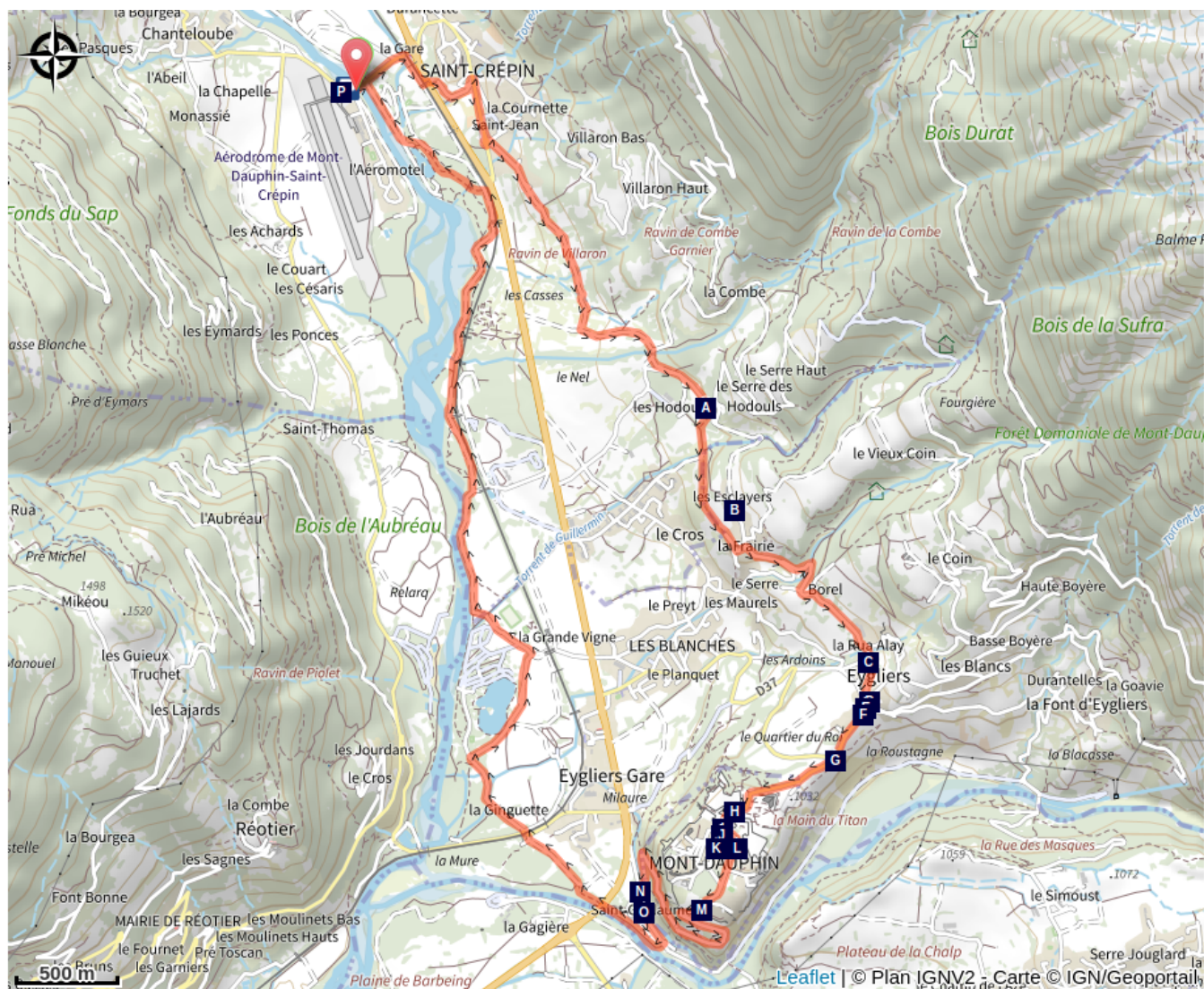
Profil altimétrique



Altitude min 884 m Altitude max 1050 m

De l'aérodrome de Saint-Crépin, traverser le pont et continuer tout droit jusqu'à la voie ferrée. Prendre le chemin sur la droite et utiliser le passage sous la route nationale quelques dizaines de mètres plus loin. À l'intersection à l'entrée de Saint-Crépin, tourner à droite puis prendre à la première intersection, à gauche puis tout de suite à droite la route qui traverse le lotissement. La route se transforme en chemin de terre, passe devant la Croix des Hodouls, traverse le torrent du Merdanel, et remonte au hameau des Hodouls par une route goudronnée. Au niveau du hameau prendre le chemin communal sur la droite, qui passe devant les maisons pour rejoindre un sympathique monotrace en bordure de champ. Au croisement avec le torrent de Guillermin, poursuivre en face jusqu'à La Frairie. On emprunte ensuite la route jusqu'à Eygliers. Tourner à droite pour rejoindre Mont-Dauphin, point phare du parcours. Entrer dans Mont-Dauphin par la Porte de Briançon et traverser la place forte, pour ressortir par la porte d'Embrun. Redescendre jusqu'à Saint-Guillaume et prendre la route à gauche sur quelques centaines de mètres puis emprunter à droite le chemin le long de la digue du Guil. Passer sous le pont de la Nationale, franchir la voie ferrée au passage à niveau. Contourner le lac et la base de loisirs en suivant la route avant de s'orienter sur la gauche au niveau du stade de football pour rejoindre une piste qui suit la rive gauche de la Durance. À proximité de Saint-Crépin, virer à gauche pour un petit sentier en sous-bois qui débouche sur la digue. À la route, traverser le pont sur la Durance pour arriver au point de départ.

Sur votre route...



Four à pain (A)

Fontaine (C)

Eygliers chef-lieu (E)

Point de vue (G)

Porte de Briançon (I)

Fontaine des quatre coins (K)

Porte d'Embrun (M)

Fontaine (B)

~~~~~ Eglise St-Antoine (D)

Lavoir (F)

Les fortifications de Mont-Dauphin (H)

Le pavillon de l'Horloge (J)

~~~~~ Citadelle de Mont-Dauphin et sa place forte (L)

~~~~~ Chapelle Saint-Guillaume (N)

# Toutes les informations pratiques

## Comment venir ?

Transports

Office de Tourisme du Guillestrois-Queyras : 04 92 46 76 18

Accès routier

Aérodrome de Saint-Crépin

Parking conseillé

Aérodrome de Saint-Crépin

## Accessibilité

---

VTTae

# Sur votre route...

---



## Four à pain (A)

Le four à pain est un élément essentiel de la vie rurale en milieu de montagne. Autrefois, chaque hameau avait son four.

Ce fournil possède deux fours à pain, construits côte à côte.

Crédit : CDRP05

---



## Fontaine (B)

Dans le hameau des Esclayers se trouve une fontaine en pierre (eau non contrôlée).

Crédit : CDRP05

---



## Fontaine (C)

Très belle fontaine en pierre aux multiples bassins. Elle se trouve au centre du village d'Eygliers.

Crédit : CDRP05

---



## ~ Eglise St-Antoine (D)

Cette église est de style roman-lombard (roman tardif). A l'intérieur, se trouve de rares peintures du 16ème siècle, découvertes en 1968.

Crédit : CDRP05

---



## Eygliers chef-lieu (E)

Eygliers compte une quinzaine de hameaux dont Eygliers chef-lieu ou "Quartier du Roy". Certains hameaux sont très anciens comme "La Font d'Eygliers", à l'opposé d'"Eygliers gare" qui s'est développé le long de la route nationale à partir du XIXème, près de la gare.

Crédit : CDRP05



## Lavoir (F)

Très beau lavoir en pierre et sa fontaine situés dans le centre du village d'Eyglisiers.

Crédit : CDRP05



## Point de vue (G)

Incroyable panorama sur La vallée du Guil avec le Mont Guillestre, la vallée de la Durance et sur les impressionnantes falaises de la Rue des Masques.

Entre Guillestre et Mont-Dauphin, au débouché des gorges du Guil, sur environ deux kilomètres, on découvre un véritable canyon creusé par le torrent du Guil qui coule au pied de falaises de plus de 80 m de hauteur, espacées de seulement 200 m. A l'ère quaternaire, aux époques glaciaires Riss et Wurm (2 millions à 12 000 ans avant JC) le glacier du Queyras déverse sa moraine frontale par delà le verrou glaciaire de la Combe du Queyras. Ces périodes glaciaires alternent avec des périodes plus chaudes où d'immenses fleuves remodelent le paysage. Ceci explique la constitution particulière de la roche des plateaux de Guillestre et Mont-Dauphin, conglomérat composé de galets, grès, cimentés par de l'argile et du calcaire, appelé poudingue. Les fleuves interglaciaires roulent de nombreux galets de diverses roches arrachées aux jeunes montagnes alpines, que plus tard le glacier compacte et cimente par son poids. (Pays guillestrin)

Un sentier longe ces falaises impressionnantes et s'appelle "La Rue des Masques". Ce paysage étrange et sauvage est dû à la création d'une faille et à l'effondrement de la falaise.

L'effondrement dût se produire au Moyen Âge, cela frappa l'imagination de la population. Pendant des siècles, les bergers racontèrent que des géants monstrueux et des nains turbulents faisaient des apparitions dans ces lieux. Dès lors, les voyageurs cessèrent de passer par ce chemin une fois la nuit tombée. Il est intéressant de préciser que le nom de rue des « Masques » vient du provençal « Masco » qui désigne précisément des sorciers qui jouent aux boules avec les rochers.

Crédit : CDRP05



## Les fortifications de Mont-Dauphin (H)

La situation géographique du plateau de Mont-Dauphin permet la mise en oeuvre d'une citadelle construite en forme d'étoile :

-un système bastionné : successions de bastions triangulaires et de demi-lunes, des fortifications enterrées avec de larges fossés, qui utilisent massivement un matériau local à savoir le marbre de Guillestre (en réalité de la marbrerie du Roi d'Eygliers, qui est en plus non pas du marbre mais du granit rose).

-des falaise abruptes côté Durance, Guil (Embrun), formant un vrai éperon rocheux

-une fortification avancée du côté du glacis d'Eygliers (lunette d'Arçon)

**Source:** <https://www.envie-de-queyras.com>

Crédit : CDRP05



## Porte de Briançon (I)

La porte principale d'accès au Fort dite "Porte de Briançon" est gardée par un pont-levis et une herse. Les portes en bois ou vantaux truffées de clous permettaient d'abîmer les haches d'éventuels assaillants.

On peut admirer l'imagination de Vauban pour défendre la place forte avec notamment une seconde porte métallique qui tombait du passage voûté pour stopper une attaque. **Source:** <http://guillestre.free.fr>

Crédit : CDRP05



## Le pavillon de l'Horloge (J)

L'horloge visible dans le campanile n'est pas celle que Dauphin Guillestre regarde en 1885. Celle-ci est installée dans les années 1920 et est toujours en place. Elle provient de la Maison Arsène Cretin-L'Ange à Morbier dans le Jura.

**Source:** <http://fortificationetmemoire.fr>

L'office de tourisme est aujourd'hui installé dans le pavillon de l'Horloge.

Crédit : CDRP05



## Fontaine des quatre coins (K)

Cette fontaine en marbre rose de Guillestre, construite en 1791, se trouvait à l'origine sur l'emplacement de la mesure à grain et a été déplacée en 1838 au croisement de la rue Catinat et de la rue du Colonel Cabrie. On remarque au pied le départ vers la gargouille centrale de la rue Catinat.

Crédit : CDRP05

---



## Citadelle de Mont-Dauphin et sa place forte (L)

La place forte de Mont-Dauphin, construite par Vauban à partir de 1693, est inscrite depuis 2008 au patrimoine de l'UNESCO. Comme Briançon, elle fait partie des 12 sites majeurs Vauban reconnus par l'UNESCO en France.

La place-forte donne une vue unique sur l'ancien tracé de la voie romaine Via Domitia, qui permettait de rejoindre depuis l'Italie (via le Col de Montgenèvre) la péninsule ibérique, en passant par Embrun, Gap, Nîmes, Montpellier, Narbonne, etc.

Crédit : CDRP05

---



## Porte d'Embrun (M)

La porte d'Embrun ou "porte de secours", est percée au centre de la courtine.

Crédit : CDRP05

---



## Chapelle Saint-Guillaume (N)

La chapelle St Guillaume est fermée au public toute l'année mais c'est de la légende de St Guillaume dont vient tout son intérêt. Pendant des siècles, la main miraculeuse a fait l'objet de pèlerinages et de dévotions. Alors l'unique jour d'ouverture - le lundi de Pâques - il ne faut pas manquer la procession qui ramène la main de St Guillaume, dans une châsse, à la chapelle. La tradition veut qu'ensuite on toque les œufs durs : Celui dont l'œuf casse le premier "paie un coup" à l'autre.... Chapelle ouverte uniquement le lundi de Pâques à l'occasion de la fête de la Saint-Guillaume : procession religieuse et célébration de la messe, foire au pied de la chapelle.

**Source:** <http://rando.guillestois.com>

Crédit : CDRP05

---