


# SAINT-CRÉPIN - Crêtes de Catinat à VTT

Guillestrois et Queyras



Basse vallée du Guil et plateaux du Simoust et de Mont-Dauphin, vue depuis la route de Gros (CC Guillestrois-Queyras)

## Du VTT de montagne sur une journée.

Le plus grand circuit à la journée... et le plus difficile ! Certaines portions nécessitent de porter le vélo, réservé aux plus endurcis.

### Infos pratiques

Pratique : VTT

Durée : 5 h 30

Longueur : 46.0 km

Dénivelé positif : 2164 m

Difficulté : Difficile

Type : Boucle

Thèmes : Eau, Pastoralisme, Point de vue - sommet

# Itinéraire

**Départ** : Aérodrome de Saint-Crépin

**Arrivée** : Aérodrome de Saint-Crépin

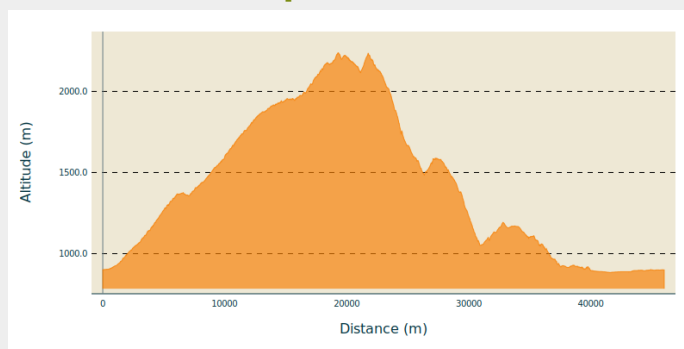
**Balisage** : ➤ VTT

**Communes** : 1. Saint-Crépin

2. Eygliers

3. Guillestre

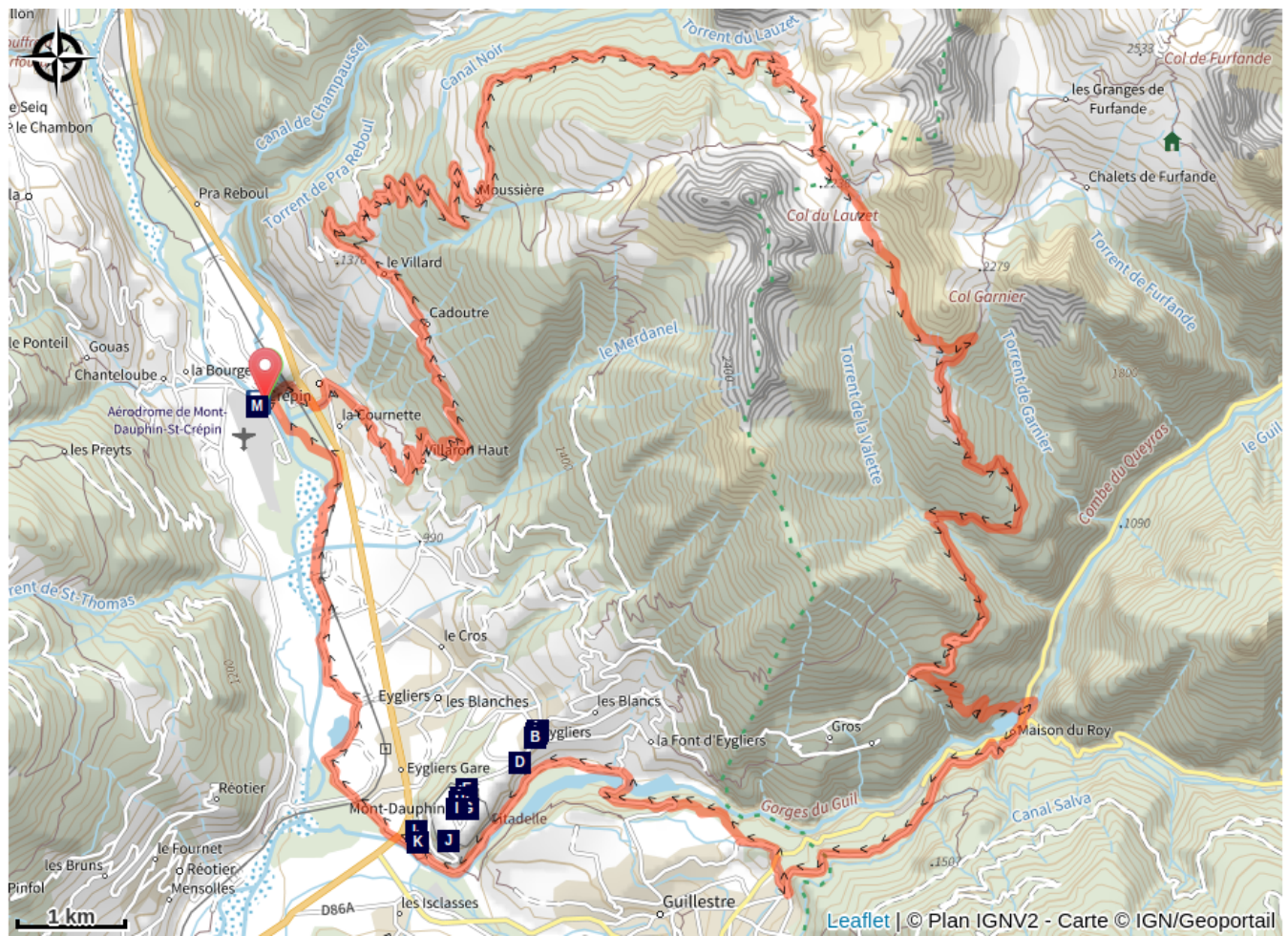
## Profil altimétrique



Altitude min 884 m Altitude max 2238 m

Au départ de l'aérodrome de Saint-Crépin, traverser le pont et continuer tout droit jusqu'à la voie ferrée. Prendre le chemin à droite et passer sous la route nationale. Arrivé à l'intersection, tourner à droite puis au premier embranchement, prendre à gauche et monter tout droit sur ce tronçon assez raide. À l'embranchement, tourner à droite et suivre la route. Avant le « Villaron Haut », tourner à droite jusqu'aux Combes. Au hameau, remonter à gauche pour rejoindre la route goudronnée et poursuivre l'ascension jusqu'au Villard. Là, poursuivre la montée en direction de Moussière par la piste forestière. Les premiers kilomètres pour rejoindre ce hameau sont assez raides (500 mètres de dénivelé)! Une fois Moussière passé, le chemin devient moins pentu et s'enfonce dans le bois. On passe la cabane du Lauzet, puis quelques lacets plus loin, le lac du Lauzet s'offre à vous. Après une petite pause contemplative, on repart tout droit, en descente, direction la cabane de la Valette. Dans l'épingle à droite avant la cabane, on quitte la piste en suivant les drailles sur la gauche pour franchir un petit col et retomber sur le GR541 que l'on suit à la descente en direction du hameau de Gros. Portion de grande difficulté, sentier à pic. Avant le hameau, prendre le sentier à gauche qui redescend vers la Maison du Roy. Il peut s'avérer nécessaire de porter le vélo sur certaines portions délicates. Arrivé à la départementale, traverser le pont sur le Guil et après l'embranchement de la route de Ceillac, tourner à gauche pour suivre l'ancienne route du Queyras récemment goudronnée. Poursuivre jusqu'à Guillestre. Avant les lotissements, tourner à droite, retraverser la départementale sous le Port'eau et suivre la piste à gauche qui contourne le Pain de Sucre. Suivre le sentier le long des falaises et arrivé à la route du Simoust, la prendre à la descente. Traverser le pont du Simoust sur le Guil et prendre à gauche la piste le long du Guil en rive droite. Sous la place forte de Mont-Dauphin, suivre le Guil le long de la digue, passer sous le pont de la Nationale, franchir la voie ferrée au passage à niveau et traverser la base de loisirs d'Eygliers. L'itinéraire suit alors les rives de la Durance jusqu'à Saint-Crépin, point de départ.

# Sur votre chemin...



- ~~~~~ Eglise St-Antoine (A)
- Eyglieze chef-lieu (C)
- Les fortifications de Mont-Dauphin (E)
- Citadelle de Mont-Dauphin et sa place forte (G)
- Fontaine des quatre coins (I)
- Le torrent du Guil (K)
- Site géologique (M)
- Lavoir (B)
- Point de vue (D)
- Porte de Briançon (F)
- Le pavillon de l'Horloge (H)
- Porte d'Embrun (J)
- ~~~~~ Chapelle Saint-Guillaume (L)

# Toutes les infos pratiques

## **Recommandations**

/!\ Distance et dénivelé important : réservé aux vététistes très expérimentés et en excellentes conditions physiques. Pensez à vous équiper en conséquence, en prévoyant assez d'eau et de nourriture.

## **Comment venir ?**

### Transports

Office de Tourisme du Guillestrois-Queyras : 04 92 46 76 18

### Accès routier

Aérodrome de Saint-Crépin

### Parking conseillé

Aérodrome de Saint-Crépin

# Sur votre chemin...

---



## ~ Eglise St-Antoine (A)

Cette église est de style roman-lombard (roman tardif). A l'intérieur, se trouve de rares peintures du 16ème siècle, découvertes en 1968.

Crédit photo : CDRP05

---



## Lavoir (B)

Très beau lavoir en pierre et sa fontaine situés dans le centre du village d'Eyglers.

Crédit photo : CDRP05

---



## Eyglers chef-lieu (C)

Eyglers compte une quinzaine de hameaux dont Eyglers chef-lieu ou "Quartier du Roy". Certains hameaux sont très anciens comme "La Font d'Eyglers", à l'opposé d'"Eyglers gare" qui s'est développé le long de la route nationale à partir du XIXème, près de la gare.

Crédit photo : CDRP05



## Point de vue (D)

Incroyable panorama sur La vallée du Guil avec le Mont Guillestre, la vallée de la Durance et sur les impressionnantes falaises de la Rue des Masques.

Entre Guillestre et Mont-Dauphin, au débouché des gorges du Guil, sur environ deux kilomètres, on découvre un véritable canyon creusé par le torrent du Guil qui coule au pied de falaises de plus de 80 m de hauteur, espacées de seulement 200 m. A l'ère quaternaire, aux époques glaciaires Riss et Wurm (2 millions à 12 000 ans avant JC) le glacier du Queyras déverse sa moraine frontale par delà le verrou glaciaire de la Combe du Queyras. Ces périodes glaciaires alternent avec des périodes plus chaudes où d'immenses fleuves remodelent le paysage. Ceci explique la constitution particulière de la roche des plateaux de Guillestre et Mont-Dauphin, conglomérat composé de galets, grès, cimentés par de l'argile et du calcaire, appelé poudingue. Les fleuves interglaciaires roulent de nombreux galets de diverses roches arrachées aux jeunes montagnes alpines, que plus tard le glacier compacte et cimente par son poids. (Pays guillestrin)

Un sentier longe ces falaises impressionnantes et s'appelle "La Rue des Masques". Ce paysage étrange et sauvage est dû à la création d'une faille et à l'effondrement de la falaise.

L'effondrement dût se produire au Moyen Âge, cela frappa l'imagination de la population. Pendant des siècles, les bergers racontèrent que des géants monstrueux et des nains turbulents faisaient des apparitions dans ces lieux. Dès lors, les voyageurs cessèrent de passer par ce chemin une fois la nuit tombée. Il est intéressant de préciser que le nom de rue des « Masques » vient du provençal « Masco » qui désigne précisément des sorciers qui jouent aux boules avec les rochers.

Crédit photo : CDRP05



## Les fortifications de Mont-Dauphin (E)

La situation géographique du plateau de Mont-Dauphin permet la mise en oeuvre d'une citadelle construite en forme d'étoile :

-un système bastionné : successions de bastions triangulaires et de demi-lunes, des fortifications enterrées avec de larges fossés, qui utilisent massivement un matériau local à savoir le marbre de Guillestre (en réalité de la marbrerie du Roi d'Eygliers, qui est en plus non pas du marbre mais du granit rose).

-des falaises abruptes côté Durance, Guil (Embrun), formant un vrai éperon rocheux

-une fortification avancée du côté du glacis d'Eygliers (lunette d'Arçon)

**Source:** <https://www.envie-de-queyras.com>

Crédit photo : CDRP05



## Porte de Briançon (F)

La porte principale d'accès au Fort dite "Porte de Briançon" est gardée par un pont-levis et une herse. Les portes en bois ou vantaux truffées de clous permettaient d'abîmer les haches d'éventuels assaillants.

On peut admirer l'imagination de Vauban pour défendre la place forte avec notamment une seconde porte métallique qui tombait du passage voûté pour stopper une attaque. **Source:** <http://guillestre.free.fr>

Crédit photo : CDRP05



## Citadelle de Mont-Dauphin et sa place forte (G)

La place forte de Mont-Dauphin, construite par Vauban à partir de 1693, est inscrite depuis 2008 au patrimoine de l'UNESCO. Comme Briançon, elle fait partie des 12 sites majeurs Vauban reconnus par l'UNESCO en France.

La place-forte donne une vue unique sur l'ancien tracé de la voie romaine Via Domitia, qui permettait de rejoindre depuis l'Italie (via le Col de Montgenèvre) la péninsule ibérique, en passant par Embrun, Gap, Nîmes, Montpellier, Narbonne, etc.

Crédit photo : CDRP05



## Le pavillon de l'Horloge (H)

L'horloge visible dans le campanile n'est pas celle que Dauphin Guillestre regarde en 1885. Celle-ci est installée dans les années 1920 et est toujours en place. Elle provient de la Maison Arsène Cretin-L'Ange à Morbier dans le Jura.

**Source:** <http://fortificationetmemoire.fr>

L'office de tourisme est aujourd'hui installé dans le pavillon de l'Horloge.

Crédit photo : CDRP05

---



## Fontaine des quatre coins (I)

Cette fontaine en marbre rose de Guillestre, construite en 1791, se trouvait à l'origine sur l'emplacement de la mesure à grain et a été déplacée en 1838 au croisement de la rue Catinat et de la rue du Colonel Cabrie. On remarque au pied le départ vers la gargouille centrale de la rue Catinat.

Crédit photo : CDRP05

---



## Porte d'Embrun (J)

La porte d'Embrun ou "porte de secours", est percée au centre de la courtine.

Crédit photo : CDRP05



## Le torrent du Guil (K)

Le Guil prend sa source dans le cirque du Mont-Viso.

Le Guil est historiquement la voie naturelle de passage de la Provence vers le Piémont et l'ancien royaume de Savoie. Il traverse alors le territoire de 8 communes (Ristolas, Abriès, Aiguilles, Château-Ville-Vieille, Arvieux, Guillestre, Eygliers et Réotier), pour se déverser sous Mont-Dauphin dans la Durance (affluent du Rhône) à 880 mètres d'altitude.

Le Guil est alimenté tout au long de son trajet par 179 torrents/affluents, qui viennent grossir ses eaux.

Le torrent du Guil est connu dans toute l'Europe pour ses caractéristiques idéales pour les sports d'eau vive : rafting, kayak, hydrospeed, etc.)

**Source:** <https://www.envie-de-queyras.com>

Crédit photo : CDRP05

---



## ~~~~ Chapelle Saint-Guillaume (L)

La chapelle St Guillaume est fermée au public toute l'année mais c'est de la légende de St Guillaume dont vient tout son intérêt. Pendant des siècles, la main miraculeuse a fait l'objet de pèlerinages et de dévotions. Alors l'unique jour d'ouverture - le lundi de Pâques - il ne faut pas manquer la procession qui ramène la main de St Guillaume, dans une châsse, à la chapelle. La tradition veut qu'ensuite on toque les œufs durs : Celui dont l'œuf casse le premier "paie un coup" à l'autre.... Chapelle ouverte uniquement le lundi de Pâques à l'occasion de la fête de la Saint-Guillaume : procession religieuse et célébration de la messe, foire au pied de la chapelle.

**Source:** <http://rando.guillestois.com>

Crédit photo : CDRP05



## Site géologique (M)

Découvrez ce site d'interprétation géologique de Barrachin, situé dans le Geoparc des Alpes Cottiennes. Les roches sédimentaires de l'escarpement de Barachin ont enregistré les paléo-environnements (paysage, climat...) du territoire Briançonnais entre 240 et 220 millions d'années.

Un panneau d'information explique les principaux épisodes de l'histoire alpine de ces roches.

Crédit photo : CDRP05