


MOLINES - La Gardiole de l'Alp

Parc Naturel Régional du Queyras



Crête de Batailler depuis le sommet de la Gardiole de l'Alp (Benjamin Musella - PNR Queyras)



En plein cœur du massif, la Gardiole nous offre une vue à 360° sur l'ensemble du Queyras.

C'est en arrivant à son sommet que l'on comprend vraiment son nom. Effectivement le point de vue permet au berger de surveiller l'ensemble des pâtures de la Gardiole, mais il offre aussi une vue imprenable sur le bas et le haut Guil, le massif des Ecrins, le haut de la vallée de Saint Véran, le vallon de Peynin... Située en plein centre du Queyras, la Gardiole donne une vue à 360° du territoire.

Infos pratiques

Pratique : Pédestre

Durée : 5 h

Longueur : 11.6 km

Dénivelé positif : 891 m

Difficulté : Moyen

Type : Boucle

Thèmes : Flore et forêt

Itinéraire

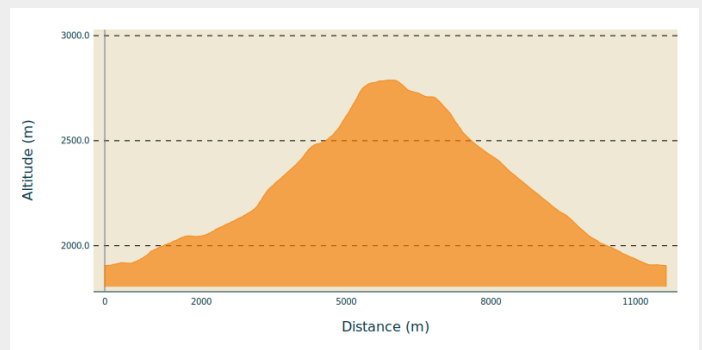
Départ : Hameau de Pierre Grosse, Molines-en-Queyras

Arrivée : Hameau de Pierre Grosse, Molines-en-Queyras

Balisage : ■ PR

Communes : 1. Molines-en-Queyras
2. Aiguilles

Profil altimétrique



Altitude min 1905 m Altitude max 2788 m

Du parking remonter la RD205. Après 100 m prendre la première rue à gauche et traverser le village.

1 - Rejoindre rapidement le GR® et tourner à droite. En bout de voie, la route se transforme en piste, la poursuivre jusqu'au lieu-dit chemin de Creyssant.

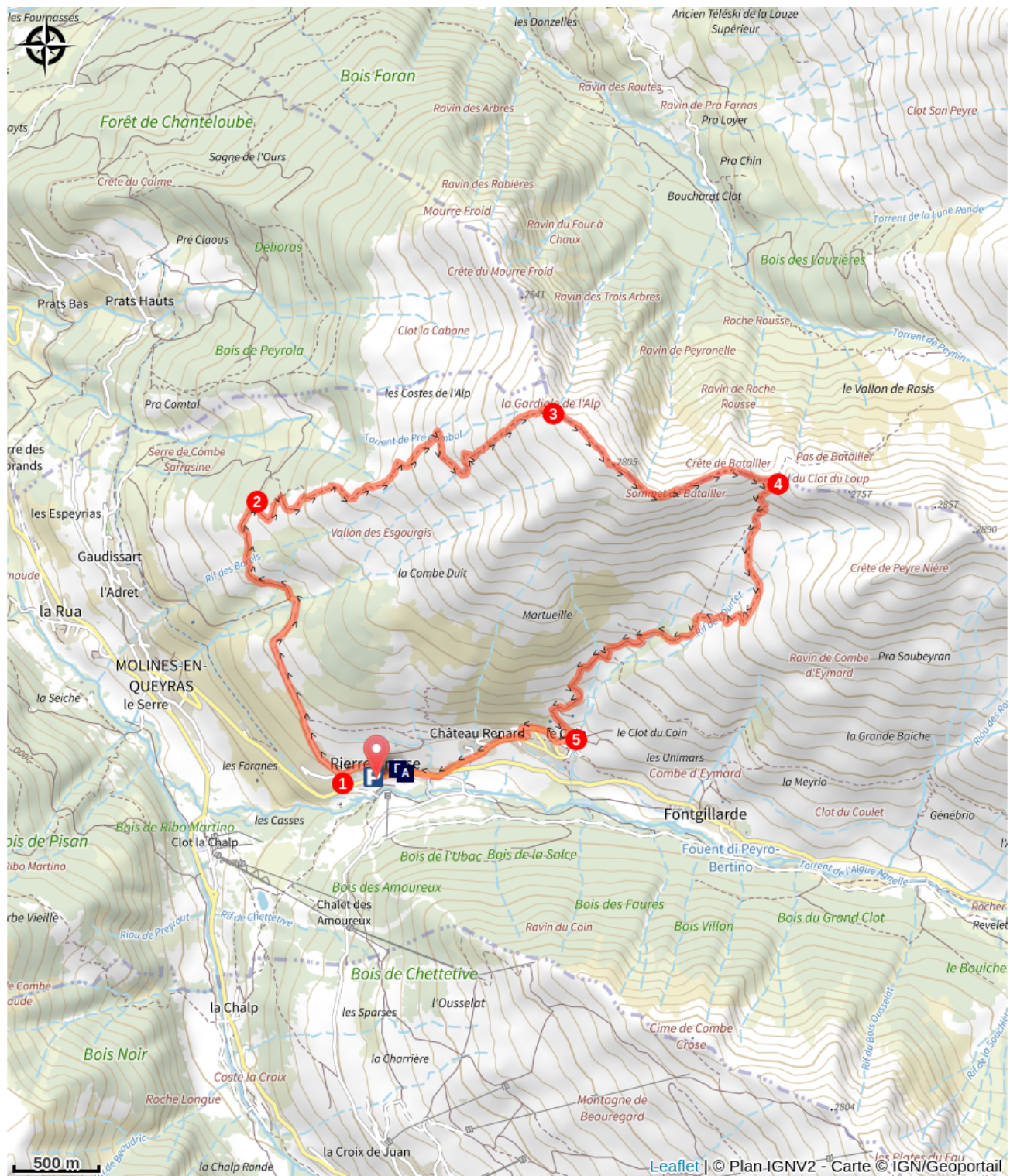
2 - Prendre sur la droite. Passer la bergerie de l'Alp. Récupérer un sentier qui monte sur la Gardiole de l'Alp.

3 - Une fois au sommet, tourner à droite et suivre la ligne de crête sur un chemin mi terre mi ardoise avec quelques courts passages un peu plus techniques. Déboucher au col du Clot du Loup.

4 - Tourner à droite. Redescendre le vallon, après quelques épingles la pente s'adoucie. Poursuivre jusqu'à l'intersection du canal Rouchas Frach et tourner à gauche. Gagner le Coin par un chemin s'élargissant

5 - Traverser le hameau et continuer jusqu'à la D205, puis tourner à droite. Atteindre rapidement le village de Pierre Grosse, le traverser afin de retrouver le départ.

Sur votre chemin...



~~~~~ Chapelle Saint Sébastien (A)

Lavoir (B)

# Toutes les infos pratiques

## Comment venir ?

### Transports

Office de Tourisme du Guillestrois-Queyras : 04 92 46 76 18

### Accès routier

Se garer à l'entrée de Pierre Grosse sur la gauche au niveau des molochs.

### Parking conseillé

Parking à gauche à l'entrée du hammeau de Pierre Grosse.

# Sur votre chemin...

---



## ~~~~ Chapelle Saint Sébastien (A)

La chapelle Saint Sébastien de Pierre-Grosse, bénie en 1754, a été construite avec les matériaux du temple protestant de Pierre-Grosse après sa destruction.

Crédit photo : CDRP05

---



## Lavoir (B)

Beau lavoir dont l'abri est construit avec des rondins de bois brut ou de madriers, empilés les uns sur les autres, utilisant la même technique de construction que les authentiques maisons du Queyras aux alentours.

Crédit photo : CDRP05