


EYGLIERS - Chapelle Saint-Guillaume

Guillestrois et Queyras



Chapelle Saint Guillaume (OT Guillestrois-Queyras)



Jolies vues sur les coteaux et sur les Gorges du Guil.

Une promenade douce qui longe les falaises du site de Mont-Dauphin jusqu'au hameau de Saint-Guillaume et offre de beaux panoramas.

Infos pratiques

Pratique : Pédestre

Durée : 45 min

Longueur : 1.2 km

Dénivelé positif : 21 m

Difficulté : Facile

Type : Aller-retour

Thèmes : Patrimoine et histoire

Itinéraire

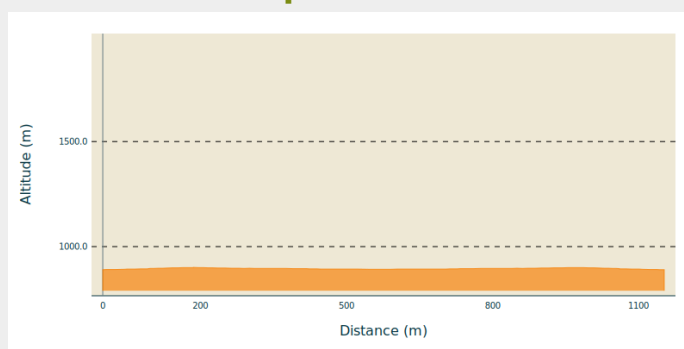
Départ : Parking des Marmottes, Eygliers
gare

Arrivée : Parking des Marmottes, Eygliers
gare

Balisage : — PR

Communes : 1. Eygliers

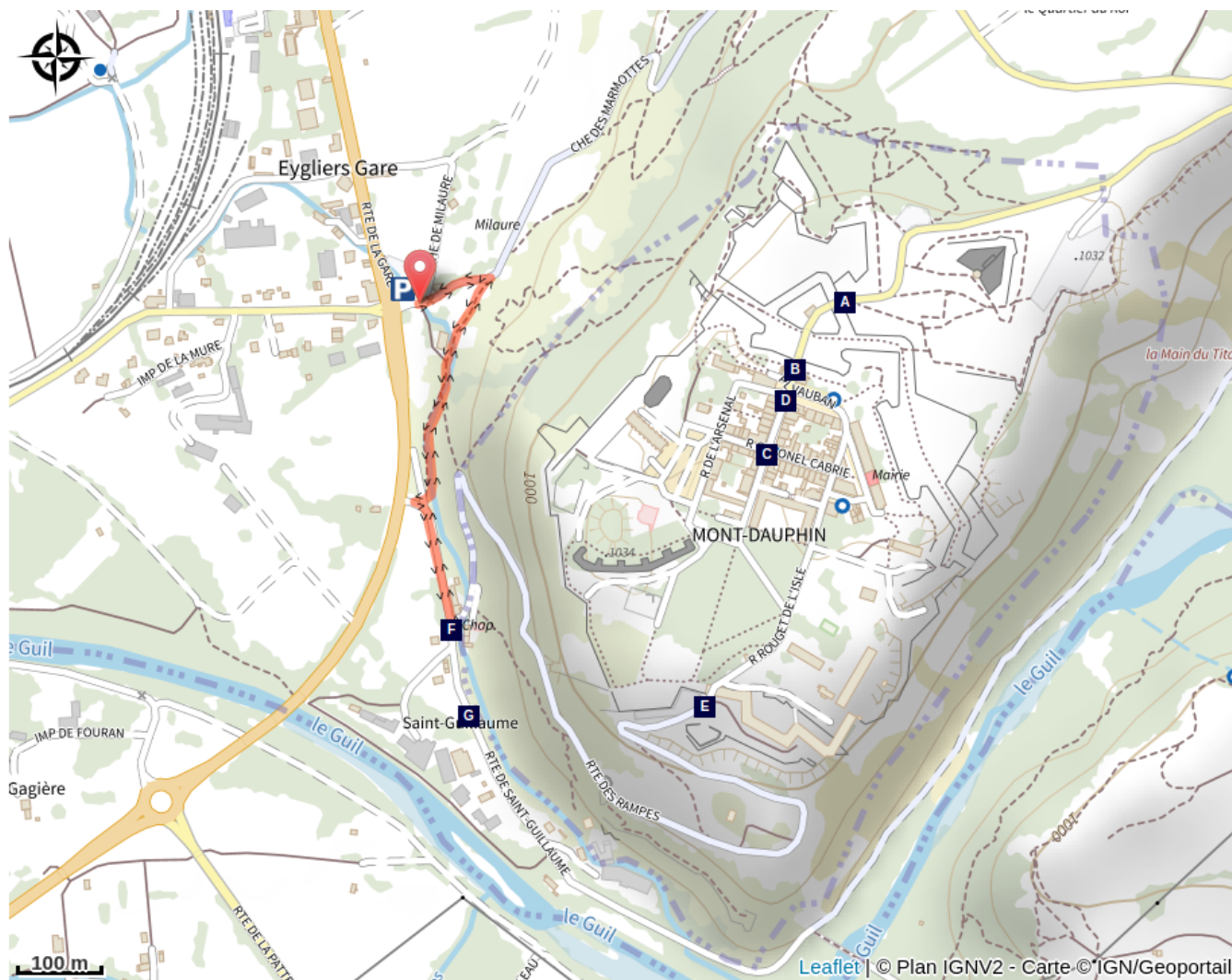
Profil altimétrique



Altitude min 890 m Altitude max 901 m

Le sentier débute au niveau du site "des marmottes" et emprunte un chemin de terre sur la droite. Sans aucune difficulté, promenez-vous sous le site de Mont-Dauphin, en longeant ses falaises, jusqu'au hameau de Saint Guillaume, blotti au bord de la Durance. Vous y découvrirez ses habitations, sa chapelle Saint-Guillaume. Le retour s'effectue par le même itinéraire.

Sur votre chemin...



Les fortifications de Mont-Dauphin
(A)

Fontaine des quatre coins (C)

Porte d'Embrun (E)

Le torrent du Guil (G)

Porte de Briançon (B)

Le pavillon de l'Horloge (D)

~~~~~ Chapelle Saint-Guillaume (F)

# Toutes les infos pratiques

## **Recommandations**

Merci de respecter les aménagements et de rester sur les sentiers balisés. Vous êtes sur un site Natura 2000 à l'environnement fragile.

## **Comment venir ?**

### Transports

Office de Tourisme du Guillestrois-Queyras : 04 92 46 76 18

### Accès routier

De Guillestre, rejoindre la N94 en suivant la direction « Briançon ». Au rond-point de la N94 prendre à droite pour entrer dans Eygliers Gare. Quelques mètres plus loin, se garer sur le parking à droite.

### Parking conseillé

Parking des "Marmottes", à droite le long de la N94

# Sur votre chemin...

---



## Les fortifications de Mont-Dauphin (A)

La situation géographique du plateau de Mont-Dauphin permet la mise en oeuvre d'une citadelle construite en forme d'étoile :

-un système bastionné : successions de bastions triangulaires et de demi-lunes, des fortifications enterrées avec de larges fossés, qui utilisent massivement un matériau local à savoir le marbre de Guillestre (en réalité de la marbrerie du Roi d'Eygliers, qui est en plus non pas du marbre mais du granit rose).

-des falaise abruptes côté Durance, Guil (Embrun), formant un vrai éperon rocheux

-une fortification avancée du côté du glacis d'Eygliers (lunette d'Arçon)

**Source:** <https://www.envie-de-queyras.com>

Crédit photo : CDRP05

---



## Porte de Briançon (B)

La porte principale d'accès au Fort dite "Porte de briancon" est gardée par un pont-levis et une herse. Les portes en bois ou vantaux truffées de clous permettaient d'abîmer les haches d'éventuels assaillants.

On peut admirer l'imagination de Vauban pour défendre la place forte avec notamment une seconde porte métallique qui tombait du passage voûté pour stopper une attaque. **Source:** <http://guillestre.free.fr>

Crédit photo : CDRP05

---



## Fontaine des quatre coins (C)

Cette fontaine en marbre rose de Guillestre, construite en 1791, se trouvait à l'origine sur l'emplacement de la mesure à grain et a été déplacée en 1838 au croisement de la rue Catinat et de la rue du Colonel Cabrie. On remarque au pied le départ vers la gargouille centrale de la rue Catinat.

Crédit photo : CDRP05



## Le pavillon de l'Horloge (D)

L'horloge visible dans le campanile n'est pas celle que Dauphin Guillestre regarde en 1885. Celle-ci est installée dans les années 1920 et est toujours en place. Elle provient de la Maison Arsène Cretin-L'Ange à Morbier dans le Jura.

**Source:** <http://fortificationetmemoire.fr>

L'office de tourisme est aujourd'hui installé dans le pavillon de l'Horloge.

Crédit photo : CDRP05

---



## Porte d'Embrun (E)

La porte d'Embrun ou "porte de secours", est percée au centre de la courtine.

Crédit photo : CDRP05

---



## ~~~~~ Chapelle Saint-Guillaume (F)

La chapelle St Guillaume est fermée au public toute l'année mais c'est de la légende de St Guillaume dont vient tout son intérêt. Pendant des siècles, la main miraculeuse a fait l'objet de pèlerinages et de dévotions. Alors l'unique jour d'ouverture - le lundi de Pâques - il ne faut pas manquer la procession qui ramène la main de St Guillaume, dans une châsse, à la chapelle. La tradition veut qu'ensuite on toque les œufs durs : Celui dont l'œuf casse le premier "paie un coup" à l'autre.... Chapelle ouverte uniquement le lundi de Pâques à l'occasion de la fête de la Saint-Guillaume : procession religieuse et célébration de la messe, foire au pied de la chapelle.

**Source:** <http://rando.guillestrois.com>

Crédit photo : CDRP05



## Le torrent du Guil (G)

Le Guil prend sa source dans le cirque du Mont-Viso.

Le Guil est historiquement la voie naturelle de passage de la Provence vers le Piémont et l'ancien royaume de Savoie. Il traverse alors le territoire de 8 communes (Ristolas, Abriès, Aiguilles, Château-Ville-Vieille, Arvieux, Guillestre, Eyglies et Réotier), pour se déverser sous Mont-Dauphin dans la Durance (affluent du Rhône) à 880 mètres d'altitude.

Le Guil est alimenté tout au long de son trajet par 179 torrents/affluents, qui viennent grossir ses eaux.

Le torrent du Guil est connu dans toute l'Europe pour ses caractéristiques idéales pour les sports d'eau vive : rafting, kayak, hydrospeed, etc.)

**Source:** <https://www.envie-de-queyras.com>

Crédit photo : CDRP05