
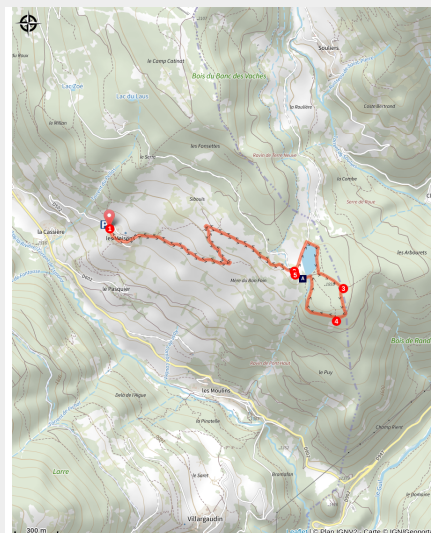


ARVIEUX - Belvédères du lac de Roue

Parc Naturel Régional du Queyras



Belvédère du lac de Roue (© M. Berger - CDRP 05)



Une balade familiale menant jusqu'à deux belvédères aux vues resplendissantes !

« Petite vadrouille dominicale qui côtoie le fameux GR®5, itinéraire de la Grande Traversée des Alpes. Les belvédères surplombant la vallée du Guil offrent une somptueuse lecture de la formation de la vallée avec ses verrous glaciaires et ses plateaux d'altitude. En présence de libellules aux couleurs éclatantes, laissez-vous emporter par l'ambiance de ce lac et reposez-vous sous l'ombre des mélèzes ». Agnès Montesinos, chargée de mission écotourisme et activités de pleine nature au PNR du Queyras.

Infos pratiques

Pratique : Pédestre

Durée : 1 h 30

Longueur : 5.8 km

Dénivelé positif : 196 m

Difficulté : Très facile

Type : Boucle

Thèmes : Eau, Point de vue - sommet

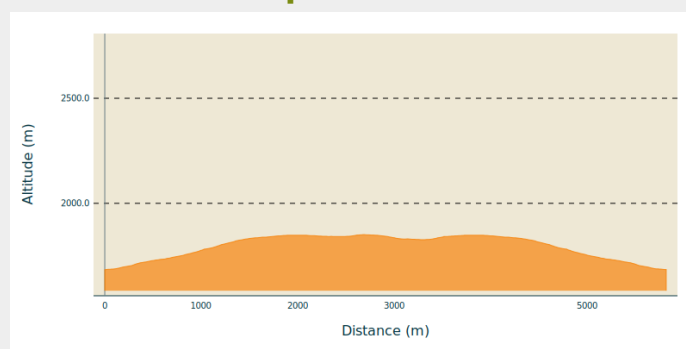
Itinéraire

Départ : Les Maisons, Arvieux

Arrivée : Les Maisons, Arvieux

Communes : 1. Arvieux

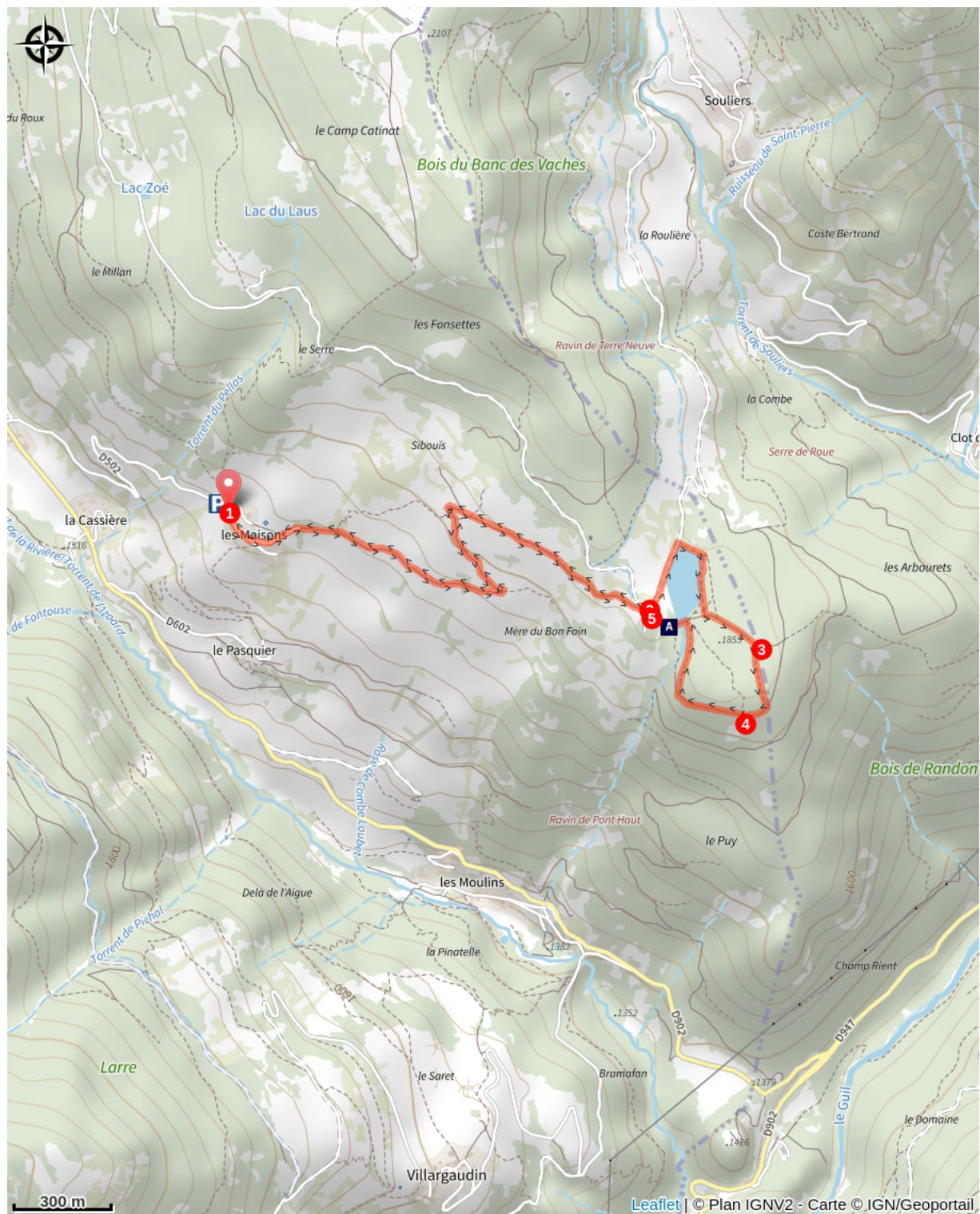
Profil altimétrique



Altitude min 1684 m Altitude max 1851 m

- 1-** Traverser le hameau avant d'emprunter la piste pastorale menant directement au lac. Tout au long de la montée se trouvent des bancs permettant d'admirer la vue sur Villargaudin.
- 2-** Arriver au lac puis le contourner par la gauche. Emprunter rapidement le GR®.
- 3-** Quitter le GR® par la droite pour arriver au belvédère offrant un regard sur Fort-Queyras.
- 4-** Continuer de suivre le sentier jusqu'au deuxième belvédère.
- 5-** Revenir au croisement avec la piste descendre jusqu'au parking du hameau.

Sur votre chemin...



Lac de Roue (A)

Toutes les infos pratiques

Recommandations

- ATTENTION ZONE PASTORALE : en présence de chiens de protection venus à ma rencontre, je ne les caresse pas ni ne les menace. Je m'arrête, puis j'attends patiemment la fin du "contrôle" avant de reprendre calmement mon chemin en contournant le plus possible le troupeau.
- Sur le territoire du Parc naturel régional du Queyras, la présence des chiens est réglementée par des arrêtés municipaux : il est fait obligation au propriétaire de chiens de compagnie de tenir leurs animaux en laisse sur l'ensemble des alpages et des forêts soumises au régime forestier ainsi qu'à proximité des troupeaux.
- Consulter [les bons conseils réflexes et la réglementation sur le Parc naturel régional du Queyras](#).

Comment venir ?

Transports

Office du Tourisme du Guillestrois-Queyras : 04 92 46 76 18

Accès routier

Arvieux par la D902, bifurquer pour rejoindre le parking du Hameau Les Maisons par la D502.

Parking conseillé

Parking du hameau Les Maisons.

Sur votre chemin...



Lac de Roue (A)

L'incontournable Lac de Roue offre un cadre agréable. Entouré de mélèzes et d'une nature verdoyante, c'est une halte idéale durant sa randonnée sur le GR5.

Crédit photo : CDRP05