


# Piste de Joubelle

Serre-Ponçon



(Rémi morel - Serre-Ponçon)



Sous les aiguilles de Chabrières cet itinéraire offre un panorama sur le lac de Serre-Ponçon et les montagnes environnantes.

Cet itinéraire aux multiples points de vue, offre de nombreux panoramas sur le lac de Serre-Ponçon tout en traversant de belle forêt aux influences méditerranéennes faisant l'une des spécificités de cette randonnée.

## Infos pratiques

Pratique : Pédestre

Durée : 3 h

Longueur : 7.0 km

Dénivelé positif : 144 m

Difficulté : Facile

Type : Aller-retour

Thèmes : Point de vue

# Itinéraire

**Départ** : Station de Réallon

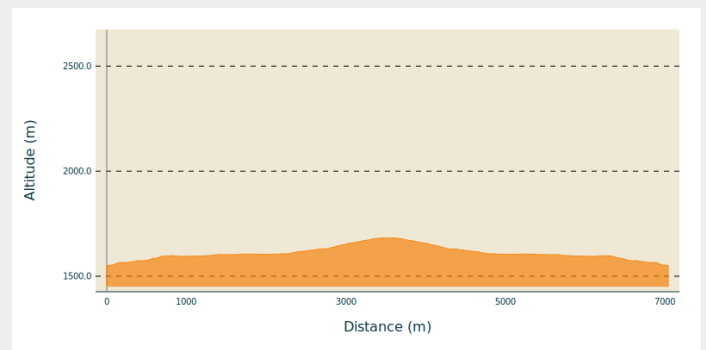
**Arrivée** : Station de Réallon

**Communes** : 1. Réallon

2. Savines-le-Lac

3. Saint-Apollinaire

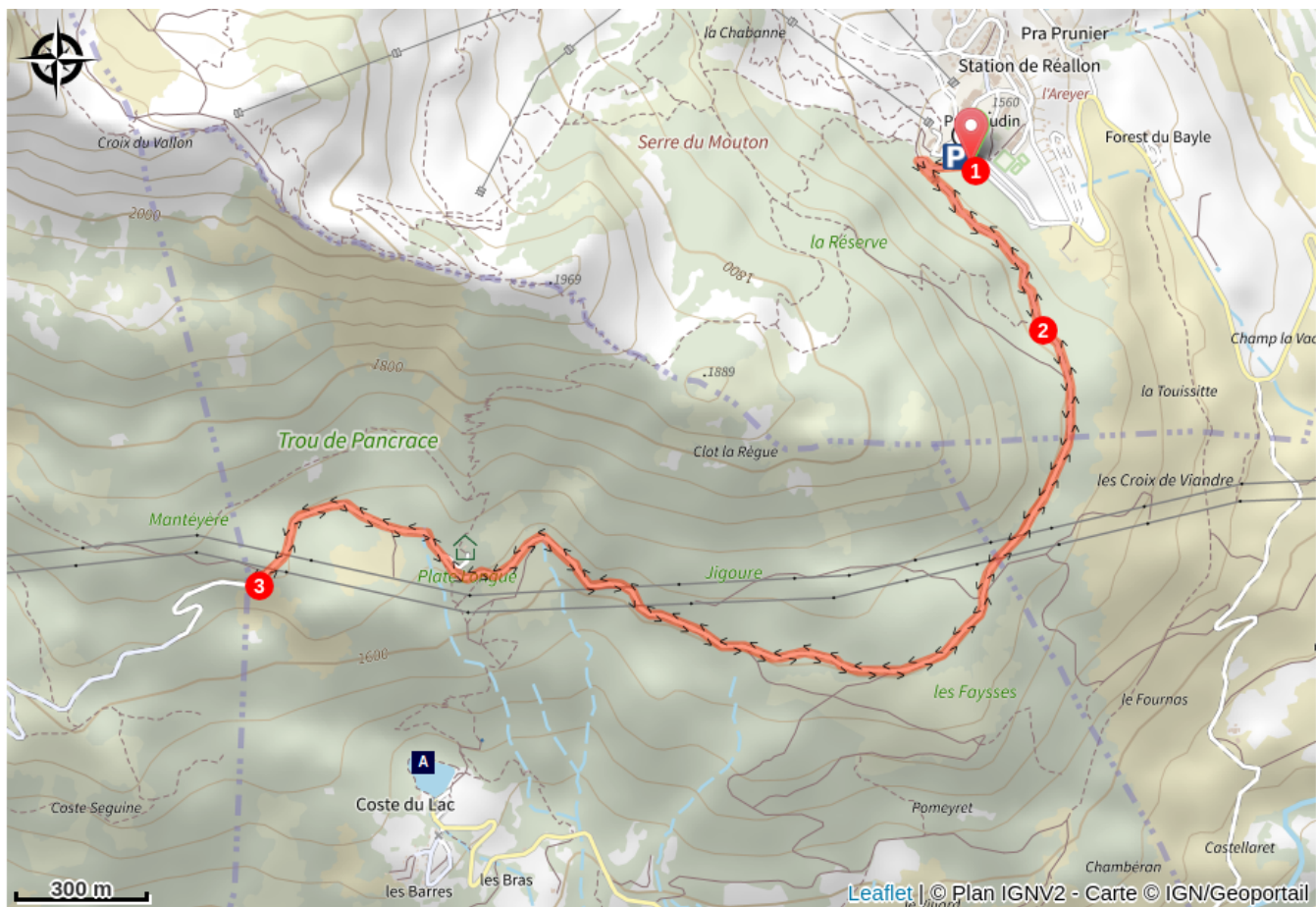
## Profil altimétrique



Altitude min 1557 m Altitude max 1679 m

1. Depuis le bâtiment des caisses des forfaits de ski, prendre à gauche en direction de la forêt pour rejoindre une large piste. L'emprunter à la montée.
2. Au poteau « Piste de Joubelle » poursuivre en face en faux plat montant. La piste en balcon offre une magnifique vue sur le lac de Serre-Ponçon et les massifs montagneux des alpes du sud. Rester sur la piste jusqu'à arriver à des tables de pique-nique qui offrent une vue sur le lac et les sommets environnants.
3. Le retour se fait par le même itinéraire.

# Sur votre chemin...



Lac de Saint-Apollinaire (A)

# Toutes les infos pratiques

## **Recommandations**

Consulter les conditions météo.  
Prendre des vêtements et chaussures adaptés à la montagne  
Prendre à boire et à manger  
S'engage sur des itinéraires adaptés à son niveau  
Rester sur les itinéraires balisés.

## **Matériel**

Utiliser du matériel adapté à la pratique

## **Comment venir ?**

Accès routier

Multiples accès possibles : depuis Chorges par Saint-Apollinaire (D9), depuis Savines-le-Lac par Chérines (D41) et depuis Embrun par la route des Puys (D9)

Parking conseillé

A la station de ski de Réallon

## **i** Lieux de renseignement

### **Bureau d'Information Touristique de Chorges**

Grand rue, 05230 Chorges

chorges@serreponcon-tourisme.com

Tel : 0492506425

<https://www.serreponcon.com>



### **Bureau d'Information Touristique de Réallon**

Pra Prunier, 05160 Réallon

reallon@serreponcontourisme.com

Tel : 0492442567

<http://www.reallon-ski.com>



### **Bureau d'Information Touristique de Savines-le-Lac**

9 Avenue de la Combe d'Or, 05160

Savines-le-Lac

savineslelac@serreponcon-tourisme.com

Tel : 0492443100

<https://www.serreponcon-tourisme.com/>



### **Bureau d'Information Touristique Embrun**

Place Général Dosse - BP 49, 05202

Embrun

embrun@serreponcon-tourisme.com

Tel : 0492437272

<https://www.serreponcon-tourisme.com/>



## **Source**



Serre-Ponçon

<https://www.serreponcon.com>

# Sur votre chemin...

---



## Lac de Saint-Apollinaire (A)

A trois kilomètres du village, ce trouve le lac de Saint-Apollinaire aux abords de la forêt de mélèzes. D'origine glaciaire, il est situé à 1 452 m d'altitude. On y pratique la pêche à la mouche no-kill et la baignade. Le lac est un véritable balcon sur la vallée.

Crédit photo : CPSP