
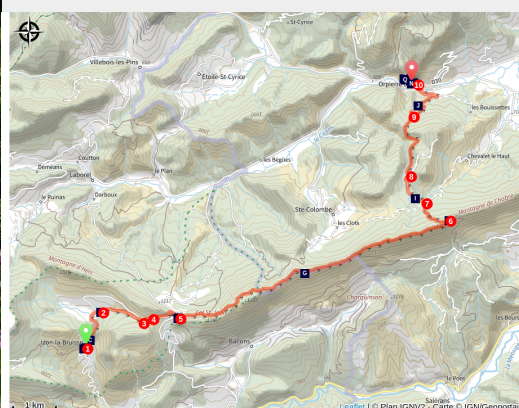


IZON-LA-BRUISSE - ORPIERRE - GRP® Tour des Baronnie provençales Jour 6

Baronnies en Drôme Provençale



Les Ecrins en arrière plan depuis la Montagne de Chabre (Pauline Amberg - PNR des Baronnies Provençales)



De la forêt aux crêtes de la Montagne de Chabre, une ascension grandiose qui s'achève sur la découverte d'Orpierre et son histoire protestante.

Une réelle traversée entre forêts boisées et crêtes de la Montagne de Chabre. Depuis le col Saint-Jean et son oratoire, l'ascension exige un bel effort, mais la récompense est à la hauteur : un panorama grandiose. À vos pieds, les vallées du Céans et de la Méouge s'étendent paisiblement, tandis qu'au loin se dessinent les sommets enneigés du massif des Écrins. Un spectacle naturel à couper le souffle sous nos yeux avant de rejoindre Orpierre, balcon du protestantisme !

Infos pratiques

Pratique : Pédestre

Durée : 4 h 30

Longueur : 17.2 km

Dénivelé positif : 543 m

Difficulté : Moyen

Type : Traversée

Thèmes : Flore et forêt, Patrimoine et histoire

Itinéraire

Départ : Izon-la-Bruisse, Place de la Mairie

Arrivée : Orpierre centre-ville

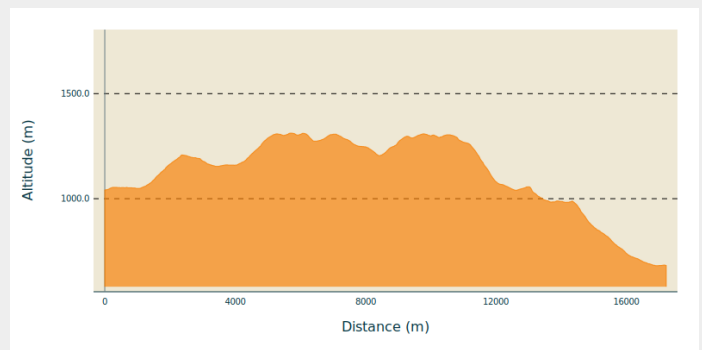
Balisage :  GR  GRP  PR

Communes : 1. Sainte-Colombe

2. Barret-sur-Méouge

3. Orpierre

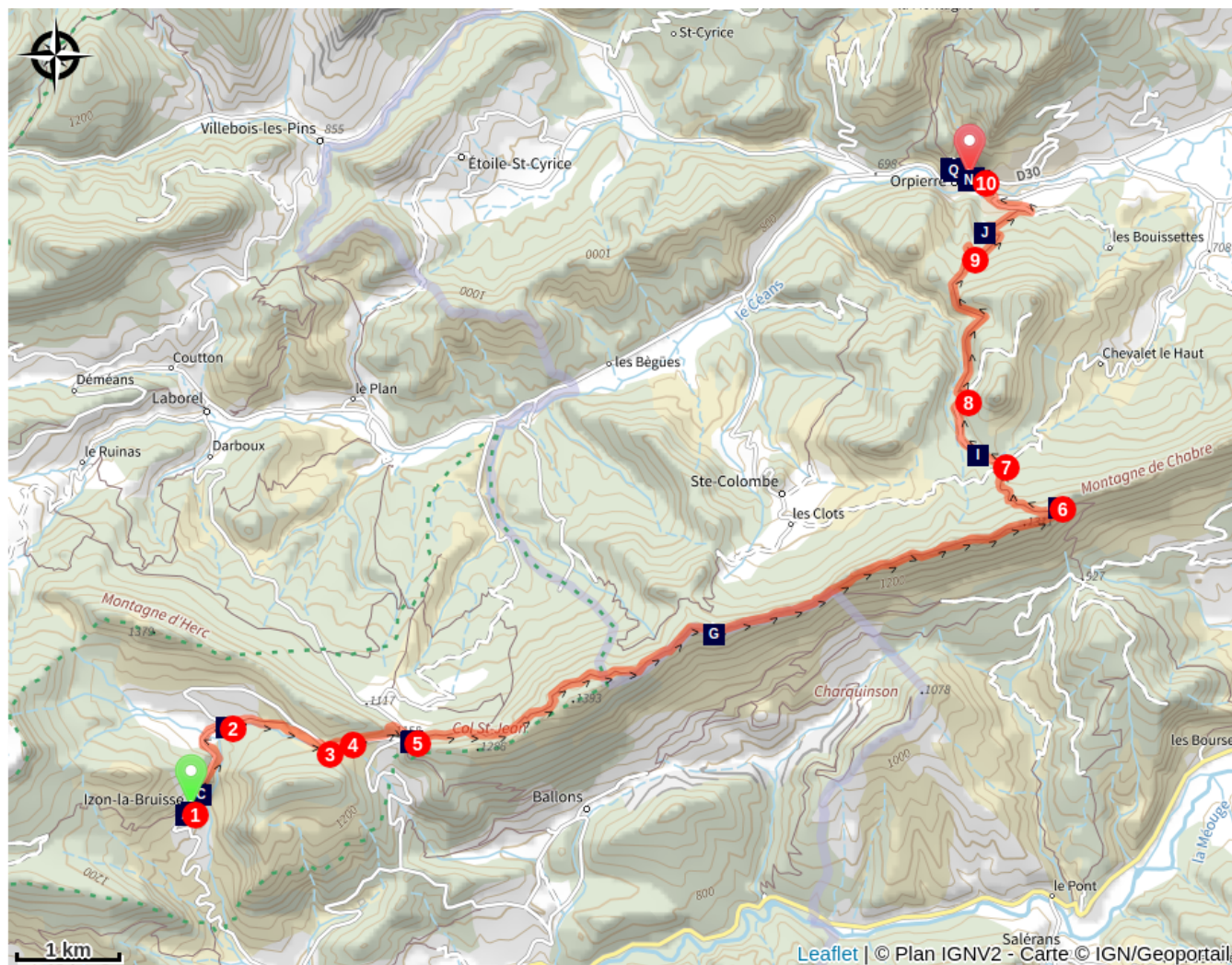
Profil altimétrique



Altitude min 680 m Altitude max 1308 m

- 1-** D'Izon-la-Bruisse, prendre à gauche la route goudronnée pendant 1,3 km.
- 2-** A la Fontaine de Bayle, quitter la route et virer à droite sur le sentier balisé GRP®.
- 3-** Au Col de Muse (1212 m), laisser le sentier et descendre à droite la Route d'Izon, balisée GRP®.
- 4-** Après 250 m virer à gauche sur le sentier qui décrit quelques lacets puis mène au col Saint-Jean (1158 m).
- 5-** De là, prendre tout droit, vers l'est, la piste en forêt, balisée GRP® et PR en direction de Pas du Lavavour/Orpierre et poursuivre sur 7,5 km jusqu'au Col Saint-Ange (1266 m).
- 6-** De là, virer à gauche et descendre vers Orpierre (balisé GR®).
- 7-** A Beynaves (1074 m), prendre la deuxième piste à gauche, balisée GR® et continuer 250 m après, à l'Ancienne Ferme de Beynaves (1050 m) aller tout droit sur la piste balisée GRP®.
- 8-** Au panneau directionnel "Sous le Rocher de Bouzon" (1065 m), quitter la piste et continuer à gauche sur le sentier jusqu'à Paturle (872 m), balisé GR® et GRP®.
- 9-** De là, descendre la piste de gauche pour atteindre Orpierre (balisé GR®). Poursuivre sur le Chemin des Bouissettes (700 m) sur 850 m jusqu'au croisement avec la route devant le Temple.
- 10-** Au Temple d'Orpierre (687 m), virer à gauche en direction du Rocher du Gros Doigt en longeant la route, balisée GR®. Après 200 m, arriver au gîte, fin de cette étape.

Sur votre chemin...



- ~~~~~ Cloche (A)
- Point de vue (C)
- ~~~~~ Oratoire (E)
- La Montagne de Chabre (G)
- Forêt de Beynaves (I)
- ~~~~~ Temple d'Orpierre (K)
- ~~~~~ Eglise Saint-Julien (M)
- Tragédie du Maquis d'Izon la Bruisse (B)
- Aire de pique-nique "La Fouon d'ou Baÿle" (D)
- Col Saint-Jean (F)
- Col de St-Ange (H)
- Point de vue (J)
- Orpierre (L)
- Fontaine (N)

Toutes les infos pratiques

Comment venir ?

Accès routier

Depuis Eygalayes et Laborel par la D170. Par la D542 et la D170 depuis Séderon.

Parking conseillé

Parking de la mairie, Izon-la-Bruisse

Sur votre chemin...



~~~~ Cloche (A)

L'ancienne cloche d'Izon-la-Bruisse a retrouvé sa place et sa fonction en 2013 après être restée pendant de longues années dans une grange à foin, après avoir survécu à bien des vicissitudes.

Crédit photo : CDRP05



Tragédie du Maquis d'Izon la Bruisse (B)

Le 22 février 1944, Mardi gras, 4h30 du matin, un groupe de soldats allemands, guidés par des Français, des traîtres engagés dans l'armée allemande, investissent le territoire du Maquis Ventoux, plus communément appelé ici, Maquis d'Izon.

À 7 heures, il fait encore nuit noire, ils attaquent simultanément les sections de l'École et des Granges Basses à Izon, les postes de garde de la Ferme Monteau à Eygalayes et de Col St-Jean. À l'école et aux Granges Basses, les Maquisards sont réveillés par les Allemands. À la ferme Monteau, la garde a fonctionné et a attaqué les forces ennemies. Il y aura quatre morts les armes à la main. À 7 h 30, la doctoresse Egoroff, à Séderon soigne (contrainte) le premier des trois blessés allemands.

Les prisonniers des campements d'Izon sont ramenés à la Ferme Monteau, où va se dérouler le drame final. Vers midi, on pouvait compter 34 morts.

Vers 12 h 30, un autre drame à Séderon. Le gendarme Gamonet, pour son engagement auprès du Maquis d'Izon est assassiné par la Gestapo.

L'après-midi, la Feldgendarmerie, arrête quatre Maquisards-réfractaires, du Maquis d'Izon, au col du Négron. Ils seront déportés. Deux ne revinrent pas.

Sur la route du retour, à Barret-de-Lioure, les Allemands tirent sur trois jeunes gens qui fêtent Mardi gras.

Le 28 février, les Allemands reviennent à Izon pour abattre celui qu'ils ont torturé durant une semaine, Bruno Razzoli.

Bilan : 41 morts.

Il y a huit rescapés de cette journée, dont Laurent Pascal, l'évasion la plus connue. Les quatre principaux traîtres français ont payé leur crime, fusillés par la Résistance. Parmi les militaires allemands, même ceux arrêtés en Allemagne, aucun ne sera jugé. L'armée française est empêtrée dans le borbier de la guerre française d'Indochine.

Robert Pinel – Président de Mémoire Résistance HB - Association pour la Mémoire de la Résistance et de la Déportation dans les Hautes Baronnies "Mémoires Résistance HB"

Source : <http://www.cheminsdememoire.gouv.fr/fr/la-tragedie-du-maquis-dizon-la-bruisse>

Crédit photo : CDRP05



Point de vue (C)

Très beau panorama sur Ourouze, le Rocher du village et sur Izon-la-Bruisse.

Crédit photo : CDRP05



Aire de pique-nique "La Fouon d'ou Baÿle" (D)

Agréable aire de pique-nique ombragée, située dans le virage (juste après la bâtisse). La fontaine de Bayle est elle aussi à disposition.

Crédit photo : CDRP05



Oratoire (E)

Bel oratoire situé au Col Saint Jean, à 1158 m. Un texte en latin est écrit.

Crédit photo : CDRP05



Col Saint-Jean (F)

Le Col Saint Jean, à 1158 m d'altitude, permet de passer de la vallée du Céans (Côté Orpierre) à la vallée de la Méouge et ses différents villages (Eygalayes, Ballons, Lachau...).

Il est particulièrement emprunté par les cyclistes. C'est aussi un point de départ à pied pour partir sur la Montagne de Chabre.

Crédit photo : CDRP05



La Montagne de Chabre (G)

Profitez d'une vue imprenable à 360° sur ce passage en ligne de crête !

Le panorama est à couper le souffle dans toutes les directions : le massif du Dévoluy, les Ecrins, les Pays du Buëch, le Jabron...

On peut aussi apercevoir le Mont Ventoux au Sud-Ouest.

Prudence, quelques passages sont particulièrement délicats sur la crête.

Crédit photo : CDRP05



Col de St-Ange (H)

Le Col Saint Ange (1266 m) offre un superbe panorama très étendu sur les montagnes et massifs alentours: crête de Chabre, Col de Perty, Méouge, Dévoluy, Vercors...

Lieu idéal pour faire une pause avant de débiter la crête de Chabre.

Crédit photo : CDRP05



Forêt de Beynaves (I)

Au coeur de cette forêt départementale, deux sentiers de promenade en boucle permettent de découvrir le milieu naturel (accessible aux personnes à mobilité réduite).

Une aire de pique-nique et des toilettes sèches sont à votre disposition également.

Crédit photo : CDRP05



Point de vue (J)

Orpierre a la particularité d'être un village entouré de falaises. Elles s'étendent sur plus d'un km d'ouest en est. Depuis ce point de vue, on aperçoit l'ensemble de ces sites.

Crédit photo : CDRP05



~~~~ Temple d'Orpierre (K)

Le temple d'Orpierre connaît divers emplacements avant son installation en ces lieux. C'est le 27-03-1839 que le temple est livré. En 1840, la chaire à prêcher est installée puis en 1846, le clocher est inauguré.

Crédit photo : CDRP05



Orpierre (L)

Le village d'Orpierre a su conserver son charme médiéval avec ses ruelles sinueuses (les « drailles »), ses portes ouvragées, ses maisons seigneuriales du XVI^{ème} siècle,... autant de témoins du riche passé de cette cité des Baronnie, fief des Princes d'Orange.

Source : <http://www.orpierre.fr>

Crédit photo : CDRP05



~~~~~ Eglise Saint-Julien (M)

Héritage du temps où les protestants trouvèrent refuge à Orpierre, le village abrite à la fois un temple protestant et une église catholique, tous deux de part et d'autre de la place principale du village.

Source : <http://www.orpierre.fr>

Crédit photo : CDRP05



Fontaine (N)

La fontaine se trouve au centre du village d'Orpierre, sur la place devant d'église.

Crédit photo : CDRP05