
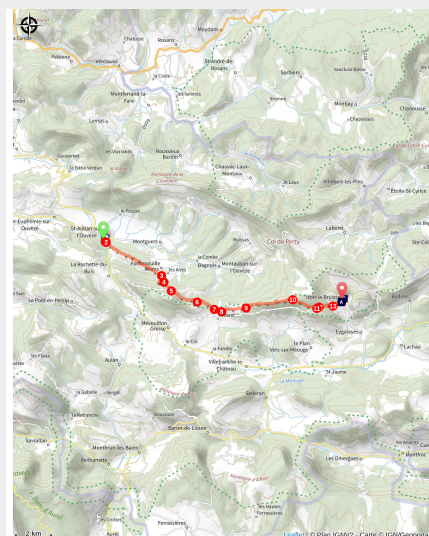


# SAINT-AUBAN-SUR-L'OUVEZE - IZON-LA-BRUISSE - GRP® Tour des Baronnies provençales Jour 5

Parc Naturel Régional des Baronnies Provençales



Le col Saint-Jean (Pauline Amberg - PNR des Baronnies Provençales)



Une étape aux mille panoramas entre la vallée de la haute Ouvèze et celle du Riançon.

Depuis Saint-Auban-sur-l'Ouvèze, partez vers l'est à travers marnes et forêts aux essences variées. Peu à peu, le paysage s'ouvre sur un panorama saisissant : à l'est, la Montagne de Chamouse ; à l'ouest, celle de Croc et Bouvrège. Plus au nord, se dessine celle de Clavière et au sud, la vallée de Mévouillon et son fort. De là, une ascension par les crêtes fleuries vous mènera jusqu'à Izon-la-Bruisse, entouré par les rochers. Un décor sauvage saisissant !

## Infos pratiques

Pratique : Pédestre

Durée : 8 h

Longueur : 18.2 km

Dénivelé positif : 969 m

Difficulté : Difficile

Type : Traversée

Thèmes : Flore et forêt, Point de vue - sommet

# Itinéraire

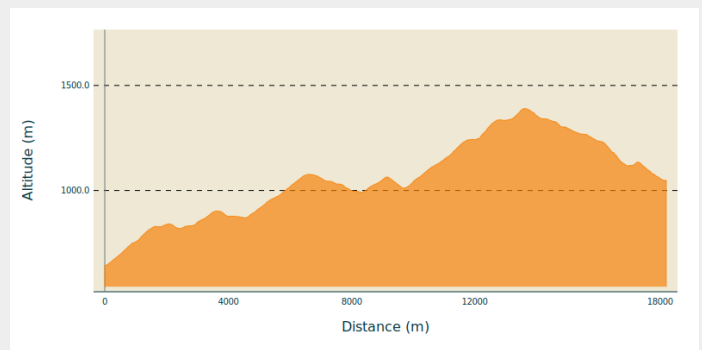
**Départ** : Gîte la Fontaine d'en Haut,  
Saint-Auban-sur-l'Ouvèze

**Arrivée** : Izon-la-Bruisse

**Balisage** :  GR  GRP  PR

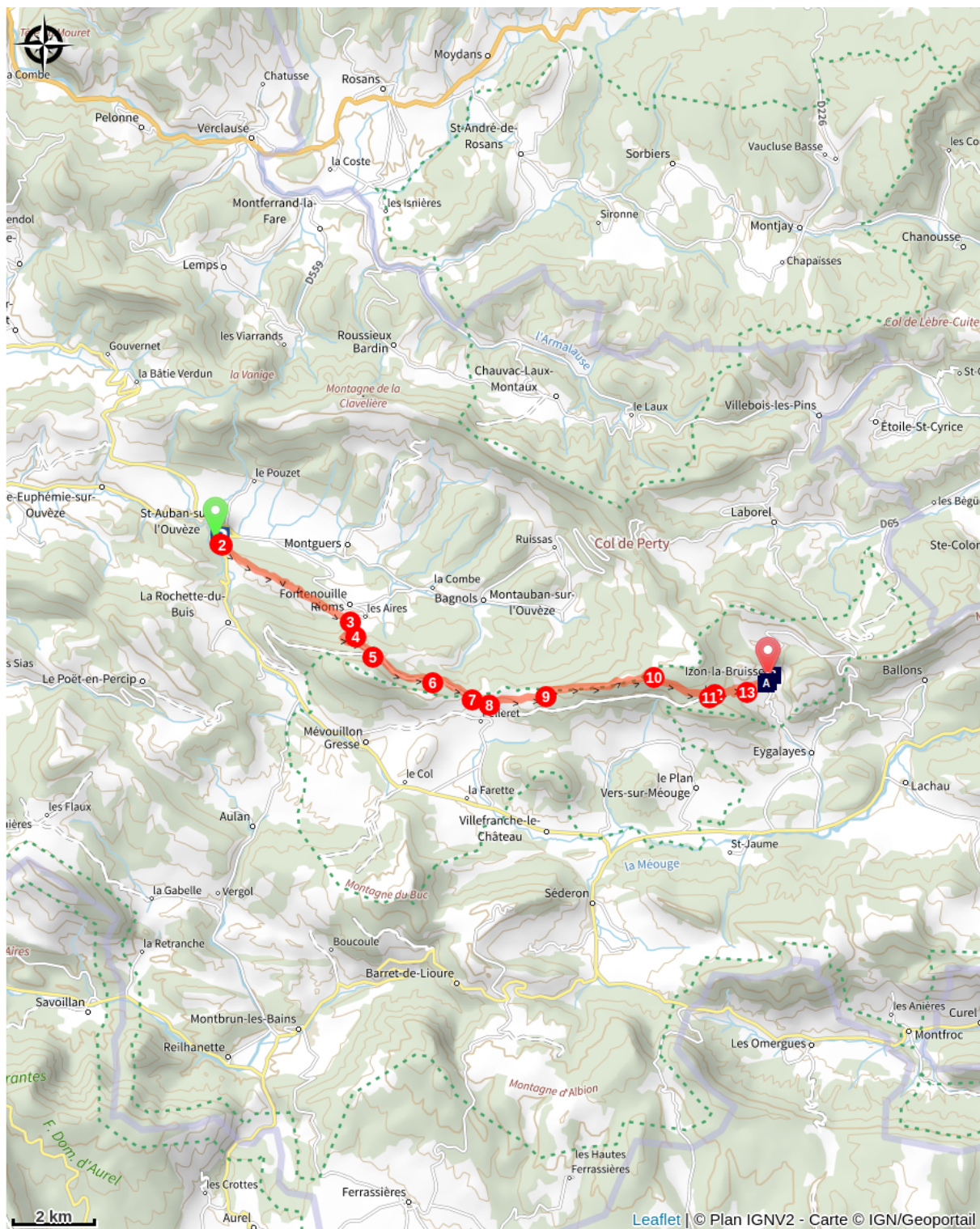
**Communes** : 1. Saint-Auban-sur-l'Ouvèze  
2. Montauban-sur-l'Ouvèze

## Profil altimétrique



- 1-** Laisse le gîte sur votre droite et continuer Rue du Château, balisée GR® et PR.
- 2-** Au panneau St Auban-Place Péquin (650 m), emprunter le Chemin de la Cîme des Blaches. Continuer sur le sentier pendant 3,9 km (GR® et PR).
- 3-** A la bifurcation avec la piste, virer à droite (balisé GR® et PR) sur 580 m.
- 4-** Au croisement suivant (point IGN 877), monter à gauche (GRP®).
- 5-** Au point IGN 1043 m, le chemin se poursuit à gauche sur 1,8 m, balisé GRP®.
- 6-** A la bifurcation avec la piste qui descend, continuer en face jusqu'au Pas de Bouvrège (1071 m).
- 7-** De la, virer à droite sur 530 m vers Mévouillon, balisé GR® et PR.
- 8-** Prendre à gauche et rester sur le sentier pendant 1,5 km.
- 9-** Au point IGN 1172 m, monter à droite le sentier et longer la crête sur 2 km.
- 10-** Du Col d'Izon (1343 m), continuer la piste à droite balisée GRP® et PR. Rester sur celle-ci pendant 1,6 km.
- 11-** Au panneau directionnel de la Forêt domaniale de Chamousse (1250 m), continuer jusqu'au Col d'Olun (PR).
- 12-** Du col (1237 m), prendre en direction de la Source de Vers sur 160 m puis virer à gauche sur le sentier qui traverse la forêt pendant 1,2 km, balisé GRP®.
- 13-** Au croisement avec la piste, descendre à droite (GRP® et PR) pour atteindre Izon-la-Bruisse, fin de cette étape.

# Sur votre chemin...



~~~~~ Cloche (A)  
 Tragédie du Maquis d'Izon la  
 Bruisse (C)

Point de vue (B)

# Toutes les infos pratiques

## Comment venir ?

### Accès routier

Depuis Sainte-Jalle par la D64. Par la D546 depuis Mévouillon et La Rochette-du-Buis.

### Parking conseillé

Parking en bas, gratuit, l'entrée du village

# Sur votre chemin...

---



## ~~~~ Cloche (A)

L'ancienne cloche d'Izon-la-Bruisse a retrouvé sa place et sa fonction en 2013 après être restée pendant de longues années dans une grange à foin, après avoir survécu à bien des vicissitudes.

Crédit photo : CDRP05

---



## Point de vue (B)

Très beau panorama sur Ourouze, le Rocher du village et sur Izon-la-Bruisse.

Crédit photo : CDRP05





## Tragédie du Maquis d'Izon la Bruisse (C)

Le 22 février 1944, Mardi gras, 4h30 du matin, un groupe de soldats allemands, guidés par des Français, des traîtres engagés dans l'armée allemande, investissent le territoire du Maquis Ventoux, plus communément appelé ici, Maquis d'Izon.

À 7 heures, il fait encore nuit noire, ils attaquent simultanément les sections de l'École et des Granges Basses à Izon, les postes de garde de la Ferme Monteau à Eygalayes et de Col St-Jean. À l'école et aux Granges Basses, les Maquisards sont réveillés par les Allemands. À la ferme Monteau, la garde a fonctionné et a attaqué les forces ennemies. Il y aura quatre morts les armes à la main. À 7 h 30, la doctoresse Egoroff, à Séderon soigne (contrainte) le premier des trois blessés allemands.

Les prisonniers des campements d'Izon sont ramenés à la Ferme Monteau, où va se dérouler le drame final. Vers midi, on pouvait compter 34 morts.

Vers 12 h 30, un autre drame à Séderon. Le gendarme Gamonet, pour son engagement auprès du Maquis d'Izon est assassiné par la Gestapo.

L'après-midi, la Feldgendarmerie, arrête quatre Maquisards-réfractaires, du Maquis d'Izon, au col du Négron. Ils seront déportés. Deux ne revinrent pas.

Sur la route du retour, à Barret-de-Lioure, les Allemands tirent sur trois jeunes gens qui fêtent Mardi gras.

Le 28 février, les Allemands reviennent à Izon pour abattre celui qu'ils ont torturé durant une semaine, Bruno Razzoli.

Bilan : 41 morts.

Il y a huit rescapés de cette journée, dont Laurent Pascal, l'évasion la plus connue. Les quatre principaux traîtres français ont payé leur crime, fusillés par la Résistance. Parmi les militaires allemands, même ceux arrêtés en Allemagne, aucun ne sera jugé. L'armée française est empêtrée dans le borbier de la guerre française d'Indochine.

**Robert Pinel** – Président de Mémoire Résistance HB - Association pour la Mémoire de la Résistance et de la Déportation dans les Hautes Baronnies "Mémoires Résistance HB"

**Source :** <http://www.cheminsdememoire.gouv.fr/fr/la-tragedie-du-maquis-dizon-la-bruisse>

Crédit photo : CDRP05