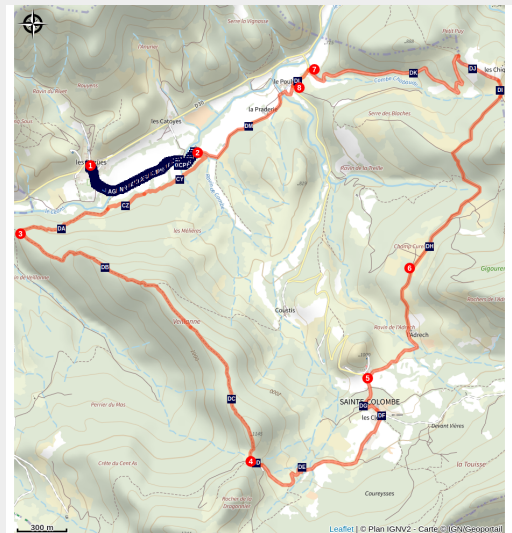


Veillanne (N°13)

Buëch



Veillanne est un long parcours varié qui fait le tour de la vallée de Sainte-Colombe. Après une ascension en forêt, vous pourrez découvrir le magnifique petit village de Ste Colombe, construit autour de son rocher, ainsi que l'histoire du village tel que son passé minier.

Ce circuit traverse plusieurs pâturages (propriétés de l'éleveur). Pour contourner ces zones lors des périodes de pâture, des variantes ont été mises en place en collaboration avec l'éleveur. Merci de bien lire les panneaux d'information, de respecter les dates d'interdiction et d'emprunter les variantes proposées. A savoir: le tracé que nous vous proposons en ligne ne sera pas forcément mis à jour en fonction des dates de pâture

Infos pratiques

Pratique : Pédestre

Durée : 4 h

Longueur : 11,9 km

Difficulté : Moyen

Type : Boucle

Thèmes : Flore et forêt

(l'éleveur inscrivant lui-même les dates sur les panneaux). Nous comptons donc sur vous pour bien suivre le balisage et les panneaux surplace.

Itinéraire

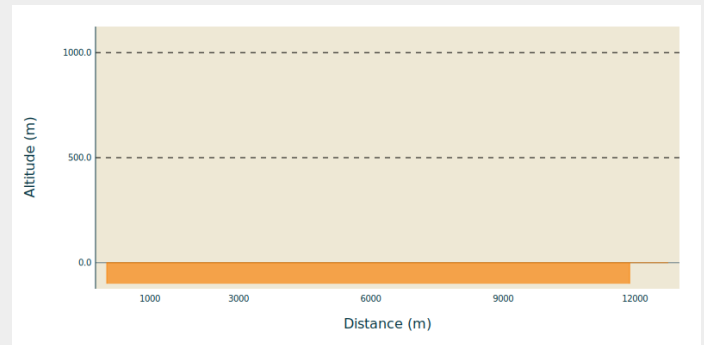
Départ : Hameau des Bègües, parking dans la rue du Rivet

Arrivée : Hameau des Bègües, parking dans la rue du Rivet

Balisage : — PR

Communes : 1. Orpierre
2. Sainte-Colombe

Profil altimétrique



Altitude min 0 m Altitude max 0 m

1 : Le départ se fait dans le centre du village des Bègües. Descendre la rue du Rivet jusqu'à la mairie - annexe ("Veillanne par les Mélières"), puis à la patte d'oie prendre à gauche et continuer sur la piste qui longe les champs jusqu'à atteindre une passerelle.

Variante par "Veillanne par RD 30" : Remonter la rue du Rivet, puis suivre la RD 30 à gauche. 900 mètres plus loin, prendre la petite route à gauche et, après le pont, emprunter la piste à gauche. Suivre celle-ci jusqu'à trouver un sentier qui monte sur la gauche (cairn). Remonter le sentier pour atteindre le croisement où l'on rejoint l'itinéraire principal (point 3 sur la carte).

2 : Traverser le pont, longer la haie à gauche, puis au niveau d'un cabanon graffé, monter à droite, dans les bois en longeant le champ. Virer à droite, et continuer sur ce sentier en sous-bois jusqu'à atteindre une intersection.

3 : Une fois arriver à l'intersection, prendre à gauche pour monter sur la crête de Veillanne (ascension assez longue avec quelques passages raides) (Itinéraire partagé! Méfiez-vous des VTTistes peuvent déboiler à la descente!)

4 : Après cette ascension, continuer sur le sentier à gauche pour rejoindre une piste. Emprunter celle-ci à la descente jusqu'au village de Ste Colombe.

5 : Arrivé dans le village continuer sur la route à droite juste avant l'église. Plus loin, celle-ci se transforme en piste. Continuer sur cette piste jusqu'à Champ Curel.

6 : A Champ Curel, continuer en face (direction "Le Pouly par les Chiquets"). Aux Chiquets, continuer sur la piste à gauche en direction du Pouly / Les Bègües. Redescendre jusqu'à atteindre la route goudronnée.

Variante par "les Bègües par Bergerie Bonnet" : Redescendre la piste à gauche jusqu'à la route, puis suivre cette dernière à droite jusqu'au Pouly (point 8 sur l'itinéraire principal).

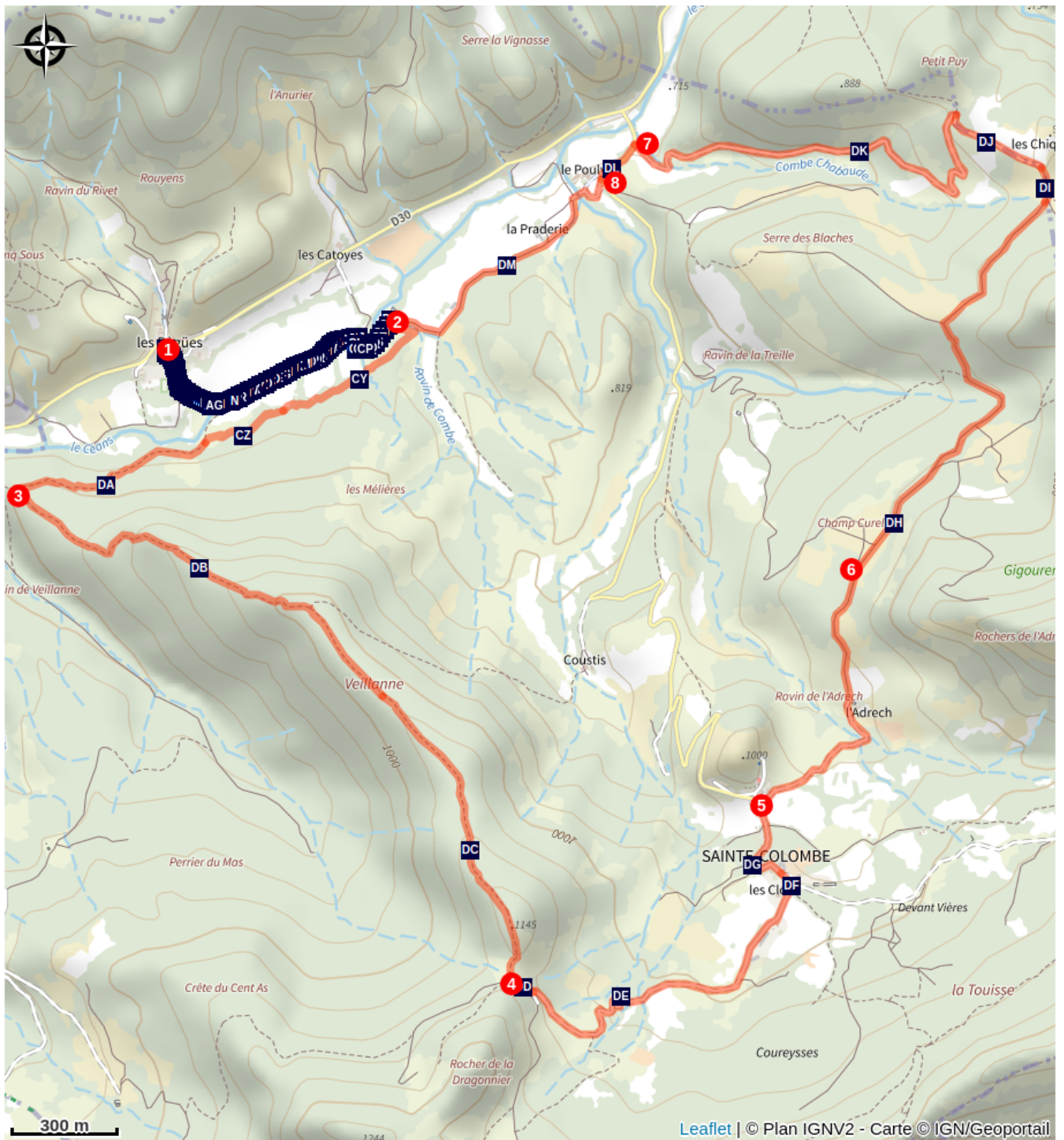
7 : Une fois sur la route, tourner à gauche en suivant "Les Catoyes par la Praderie / Les Bégües".

Variante par "les Catoyes par RD30" : Suivre la route en face et tourner à gauche sur la RD 30. Remonter celle-ci, puis virer à gauche au camping des Catoyes. Traverser le camping en redescendant le chemin jusqu'à la rivière du Céans. Retrouver le point 2 de l'itinéraire principal.

8: Au Pouly, emprunter le 2ème chemin à droite (afin d'éviter le chemin qui passe juste devant l'habitation) vers "les Catoyes par la Praderie". La piste longe les champs jusqu'à revenir au point 2.

2: Revenir aux Bégües en suivant le même itinéraire qu'à l'aller.

Sur votre chemin...



Toutes les infos pratiques

Comment venir ?

Transports

Limitons les déplacements, pensons aux transports en commun et au covoiturage : <https://zou.maregionsud.fr>

Accès routier

Depuis Laragne (13 km), prendre la D 1075 puis la D 30 (embranchement Eyguians) pour rejoindre les Bègues . Avant l'hôtel du Céans, tourner à gauche (rue du Rivet), pour rejoindre 40m plus loin le parking de départ.

Parking conseillé

Village des Bègues

Lieux de renseignement

Office de Tourisme Sisteron Buëch - bureau d'Orpierre

Place du village, None 05700 Orpierre

orpierre@sisteron-buech.fr

Tel : 04 92 66 30 45

<http://www.sisteron-buech.fr>

