
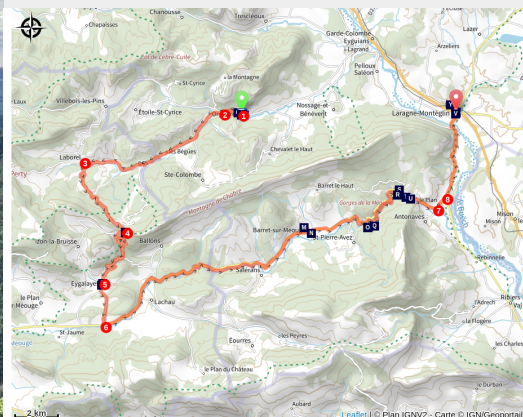


ORPIERRE - LARAGNE-MONTEGLIN - Saveurs et savoir-faire du Sisteronais-Buëch à vélo - ETAPE 3

Buëch



Panorama depuis la D170, Eygalayes (Léo MICHELET - PNR Baronnies provençales)



Autour de la montagne de Chabre, au travers de villages typiques des Baronnies provençales, un cocktail parfait pour découvrir les vallées du Céans et de la Méouge !

Pour démarrer, on laisse tranquillement Orpierre et ses falaises pour rejoindre le village de Laborel. Puis la montée jusqu'au col Saint-Jean sera intense, mais elle en vaut la peine ! La suite de cette étape descend au village d'Eygalayes par une route à lacets successifs. L'itinéraire emprunte ensuite la route menant aux gorges de la Méouge, situées au pied du versant Sud de la montagne de Chabre. Puis il

Infos pratiques

Pratique : VTT

Durée : 3 h

Longueur : 49.8 km

Dénivelé positif : 855 m

Difficulté : Moyen

Type : Traversée

Thèmes : Savoir faire

remonte jusqu'à Laragne-Montéglin, point d'arrivée de cette étape.

Itinéraire

Départ : Place du village, Orpierre

Arrivée : Place de la Fontaine, Laragne-Montéglin

Communes : 1. Orpierre

2. Étoile-Saint-Cyrice

3. Sainte-Colombe

4. Laborel

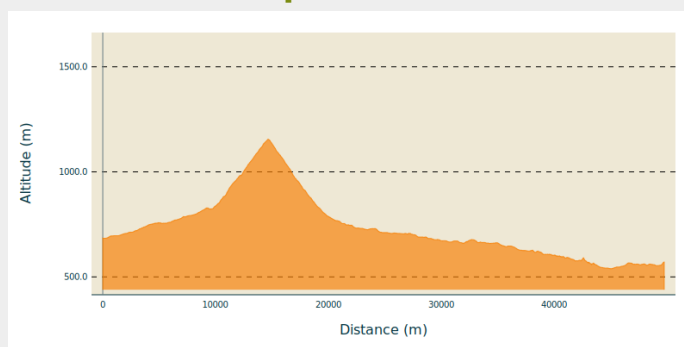
5. Salérans

6. Barret-sur-Méouge

7. Val Buëch-Méouge

8. Laragne-Montéglin

Profil altimétrique



Altitude min 538 m Altitude max 1159 m

- 1-** De la Place du village d'Orpierre, suivre la direction d'Etoile-Saint-Cyrice (D30).
- 2-** Au bout d'1 km, à la bifurcation virer à gauche en direction de Laborel (D30, qui devient ensuite la D65), et se rendre au village.
- 3-** A Laborel, tourner à gauche en direction d'Eygalayes (D170) en contournant le village.
- 4-** Cette route mène jusqu'au Col Saint-Jean (1 158m). 200 mètres en-dessous du col, prendre à gauche à l'embranchement et rester sur la D170 pour descendre jusqu'au village d'Eygalayes.
- 5-** Traverser la Grand'Rue, toujours tout droit, et quitter le village en suivant la D170 vers Séderon.
- 6-** Au carrefour, virer à gauche en suivant la direction de Barret sur Méouge (D542 puis D942). Passer à proximité du village de Salérans, puis traverser Barret-sur-Méouge. La route continue et chemine dans les gorges de la Méouge. Sortir des gorges et se rendre jusqu'à Châteauneuf-de-Chabre.
- 7-** Suivre la D124 sur la gauche menant à Laragne-Montéglin.
- 8-** 700 mètres plus loin, prendre de nouveau à gauche (D942), toujours dans la même direction. Rester sur cette route, franchir le pont sur le Buëch, puis rejoindre la Place de la Fontaine de Laragne-Montéglin.

Sur votre chemin...



- ~~~~~ Eglise Saint-Julien (A)
- ~~~~~ Point de vue (C)
- ~~~~~ Temple d'Orpierre (E)
- ~~~~~ Site d'escalade d'Orpierre (G)
- ~~~~~ Oratoire (I)
- ~~~~~ Eygalayes (K)
- ~~~~~ Chapelle des Pénitents (M)
- ~~~~~ Orpierre (B)
- ~~~~~ Oratoire (D)
- ~~~~~ Fontaine (F)
- ~~~~~ Col Saint-Jean (H)
- ~~~~~ Lavoir (J)
- ~~~~~ Fontaine (L)
- ~~~~~ Eglise St-Michel (N)

Toutes les infos pratiques

Recommandations

Après le point 6 : route dans les gorges de la Méouge étroite, prudence !

RESPECTER LA TRANQUILLITE du lieu où on se promène, [éviter de crier](#) et ne pas utiliser d'instruments ou d'appareils sonores (radio, etc.), par respect pour les autres usagers mais aussi pour la [quiétude de la faune](#), notamment en périodes de reproduction et d'hivernage où les animaux sont beaucoup plus vulnérables.

Le chemin passe à proximité de cultures qui sont des [propriétés privées](#), merci de [ne rien cueillir](#) dans les champs (lavandes, fruits, etc ...).

Une partie de l'itinéraire est fortement [exposée au soleil](#), prendre l'équipement nécessaire (eau, casquette, crème solaire, ...) pour les chaudes journées d'été. Privilégier un [départ tôt le matin](#) pour éviter les heures chaudes de la journée.

RISQUE INCENDIE. Le feu est l'ennemi de la forêt... et du randonneur ! [Ne pas fumer](#) en forêt et [ne pas allumer de feu](#), d'autant que quelle que soit la saison, c'est [interdit](#) ! Et en période estivale, avant de partir en balade, se renseigner sur les [conditions et réglementations d'accès aux massifs forestiers](#).

Comment venir ?

Accès routier

A 13 km à l'ouest de Laragne-Montéglin par la D1075 puis la D30.

Parking conseillé

Place du village, Orpierre

Sur votre chemin...



~~~~ Eglise Saint-Julien (A)

Héritage du temps où les protestants trouvèrent refuge à Orpierre, le village abrite à la fois un temple protestant et une église catholique, tous deux de part et d'autre de la place principale du village.

Source : <http://www.orpierre.fr>

Crédit photo : CDRP05



Orpierre (B)

Le village d'Orpierre a su conserver son charme médiéval avec ses ruelles sinueuses (les « drailles »), ses portes ouvragées, ses maisons seigneuriales du XVI^{ème} siècle,... autant de témoins du riche passé de cette cité des Baronnie, fief des Princes d'Orange.

Source : <http://www.orpierre.fr>

Crédit photo : CDRP05



Point de vue (C)

Belle vue d'ensemble sur le village d'Orpierre, ses belles toitures et sa charmante placette ombragée, blotties au pied d'impressionnantes falaises verticales.

Crédit photo : CDRP05



~~~~ Oratoire (D)

Ce bel oratoire, surplombant le village d'Orpierre, a été réhabilité avec le concours du Conseil Général et de la Région.

Crédit photo : CDRP05



~~~~ Temple d'Orpierre (E)

Le temple d'Orpierre connaît divers emplacements avant son installation en ces lieux. C'est le 27-03-1839 que le temple est livré. En 1840, la chaire à prêcher est installée puis en 1846, le clocher est inauguré.

Crédit photo : CDRP05



Fontaine (F)

La fontaine se trouve au centre du village d'Orpierre, sur la place devant d'église.

Crédit photo : CDRP05



Site d'escalade d'Orpierre (G)

De renommée internationale, le site d'Orpierre offre une escalade particulièrement variée avec plus de 600 longueurs équipées. Sa roche de très grande qualité et ses températures adéquates font d'Orpierre un site unique pour cette pratique.

Crédit photo : CDRP05



Col Saint-Jean (H)

Le Col Saint Jean, à 1158 m d'altitude, permet de passer de la vallée du Céans (Côté Orpierre) à la vallée de la Méouge et ses différents villages (Eygalayes, Ballons, Lachau...).

Il est particulièrement emprunté par les cyclistes. C'est aussi un point de départ à pied pour partir sur la Montagne de Chabre.

Crédit photo : CDRP05



~~~~ Oratoire (I)

Bel oratoire situé au Col Saint Jean, à 1158 m. Un texte en latin est écrit.

Crédit photo : CDRP05



~~~~ Lavoir (J)

Ce superbe ancien lavoir rénové comporte un robinet d'eau potable. Il est orné de peintures et se trouve au croisement de la Grand Rue et de la route du Col Saint Jean.

Crédit photo : CDRP05



Eygalayes (K)

Situé à 800 m d'altitude, Eygalayes est entouré de verdure et se trouve dans le parc des Baronnie Provençales

Dans le village se trouve un Cimetière National Militaire "aux morts du maquis", un monument aux morts et une stèle commémorative pour les 35 maquisards du Ventoux fusillés le 22 février 1944.

Crédit photo : CDRP05



Fontaine (L)

Jolie fontaine en pierre se trouvant sur la place du 22 février 1944.

Crédit photo : CDRP05



~~~~ Chapelle des Pénitents (M)

Les ruines de la Chapelle des Pénitents et un cimetière sont situés sur les hauteurs du village de Barret-sur-Méouge.

Crédit photo : CDRP05



~~~~ Eglise St-Michel (N)

Autrefois, le village possédait 6 églises.

L'église St-Michel date du XVIIème siècle. Celle ci possède 3 vitraux et un petit clocheton en arcade.

Crédit photo : CDRP05