
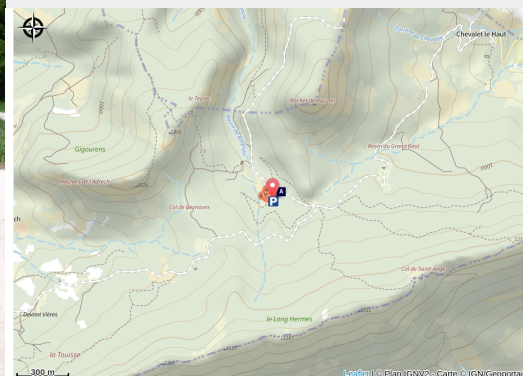


# La clairière aux papillons

Parc Naturel Régional des Baronnies Provençales



Petite mare en chemin (CCSB)



La forêt de Beynaves est le site par excellence de l'observation des papillons de juin à septembre. Le circuit pédagogique, de 300 m de long, permet de découvrir un espace naturel préservé. La boucle est accessible aux fauteuils roulants et aux poussettes.

## Infos pratiques

Pratique : Pédestre

Durée : 1 h

Longueur : 0.3 km

Dénivelé positif : 4 m

Difficulté : Très facile

Type : Boucle

Thèmes : Faune, Flore et forêt, Sentier de découverte

Accessibilité : Famille, Fauteuil roulant, Joëlette, Poussette

# Itinéraire

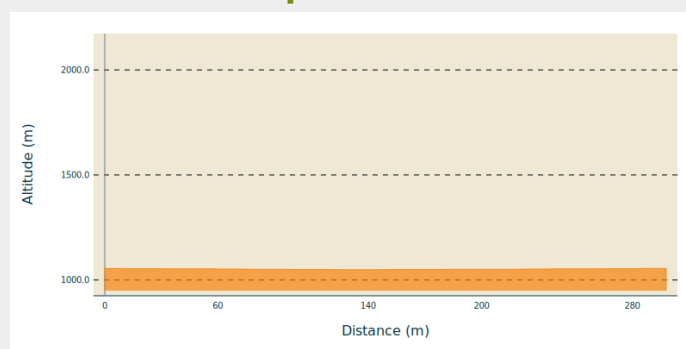
**Départ** : Col de Beynaves, Orpierre

**Arrivée** : Col de Beynaves, Orpierre

**Balisage** : — PR

**Communes** : 1. Sainte-Colombe

## Profil altimétrique

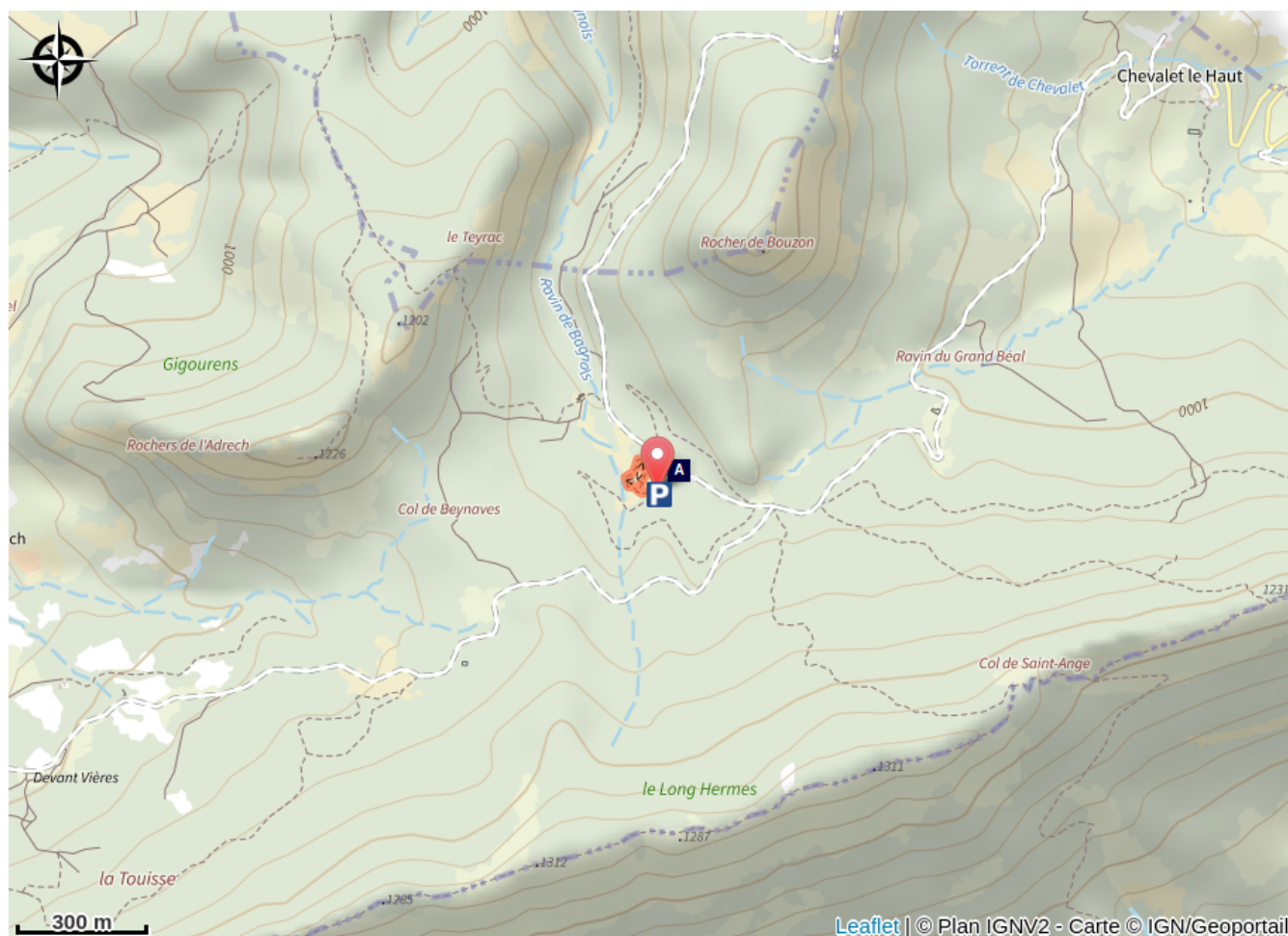


Altitude min 1050 m Altitude max 1054 m

A la belle saison, cette clairière permet d'observer, dans la prairie fleurie, de nombreux papillons de jours. Ce parcours, long de 300 m, est agrémenté d'une mare, d'aires de repos ombragées réparties sur le sentier et de panneaux d'information sur les papillons. Au total, le site recense environ 120 espèces de papillons (dont 20 espèces rares).

Un parking, un bâtiment d'accueil, une fontaine, des tables pour le pique-nique et des toilettes sèches complètent ce parcours, de quoi promettre de passer là un agréable moment de détente.

# Sur votre chemin...



Forêt de Beynaves (A)

# Toutes les infos pratiques

## **Recommandations**

Il existe un second circuit pédagogique à parcourir, [le sentier forestier de la Pineraie](#) (1700 m de long).

## **Comment venir ?**

### Transports

- Limitons les déplacements, pensons aux transports en commun et au covoiturage : <https://zou.maregionsud.fr>

### Accès routier

Depuis Orpierre (9 km), prendre la D 30 jusqu'à Garde Colombe, puis sur la gauche en direction du Chevalet. Une piste en excellent état conduit à la forêt.

### Parking conseillé

Parking du col de Beynaves, Orpierre

## **Accessibilité**



Famille

Fauteuil roulant

Joëlette

Poussette

## **Lieux de renseignement**

### **Office de Tourisme Sisteron Buëch - bureau d'Orpierre**

Place du village, N°5 05700 Orpierre

[orpierre@sisteron-buech.fr](mailto:orpierre@sisteron-buech.fr)

Tel : 04 92 66 30 45

<http://www.sisteron-buech.fr>



# Sur votre chemin...

---



## Forêt de Beynaves (A)

Au coeur de cette forêt départementale, deux sentiers de promenade en boucle permettent de découvrir le milieu naturel (accessible aux personnes à mobilité réduite).

Une aire de pique-nique et des toilettes sèches sont à votre disposition également.

Crédit photo : CDRP05