
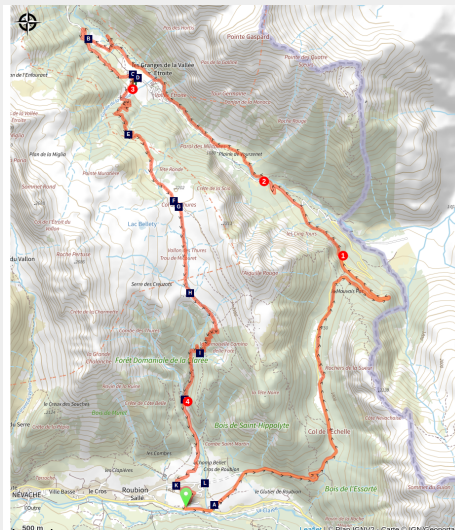


47 - Tour de l'Aiguille Rouge

Briançonnais



Beaux sentiers dans la Vallée Etroite (M. Buffet)



Boucle très difficile autour de l'Aiguille Rouge. Portage et poussage sur certaines portions.

Boucle difficile, prévoir une grande portion de poussage/portage. Paysages variés, pinèdes, plateaux alpins vastes, lacs et pénitents de pierres. La descente technique se fait parfois sur un terrain instable (galets et poussière).

Infos pratiques

Pratique : VTT

Durée : 4 h

Longueur : 22.6 km

Dénivelé positif : 902 m

Difficulté : Difficile

Type : Boucle

Thèmes : Col et sommet, Géologie, Patrimoine et histoire

Itinéraire

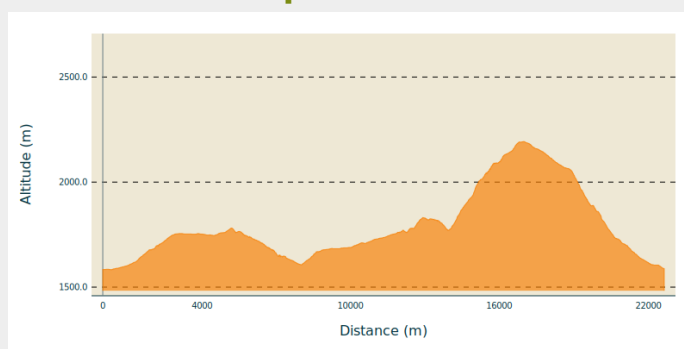
Départ : Parking du Roubion, Névache

Arrivée : Parking du Roubion, Névache

Balisage : ➡ Itinérance VTT

Communes : 1. Névache

Profil altimétrique

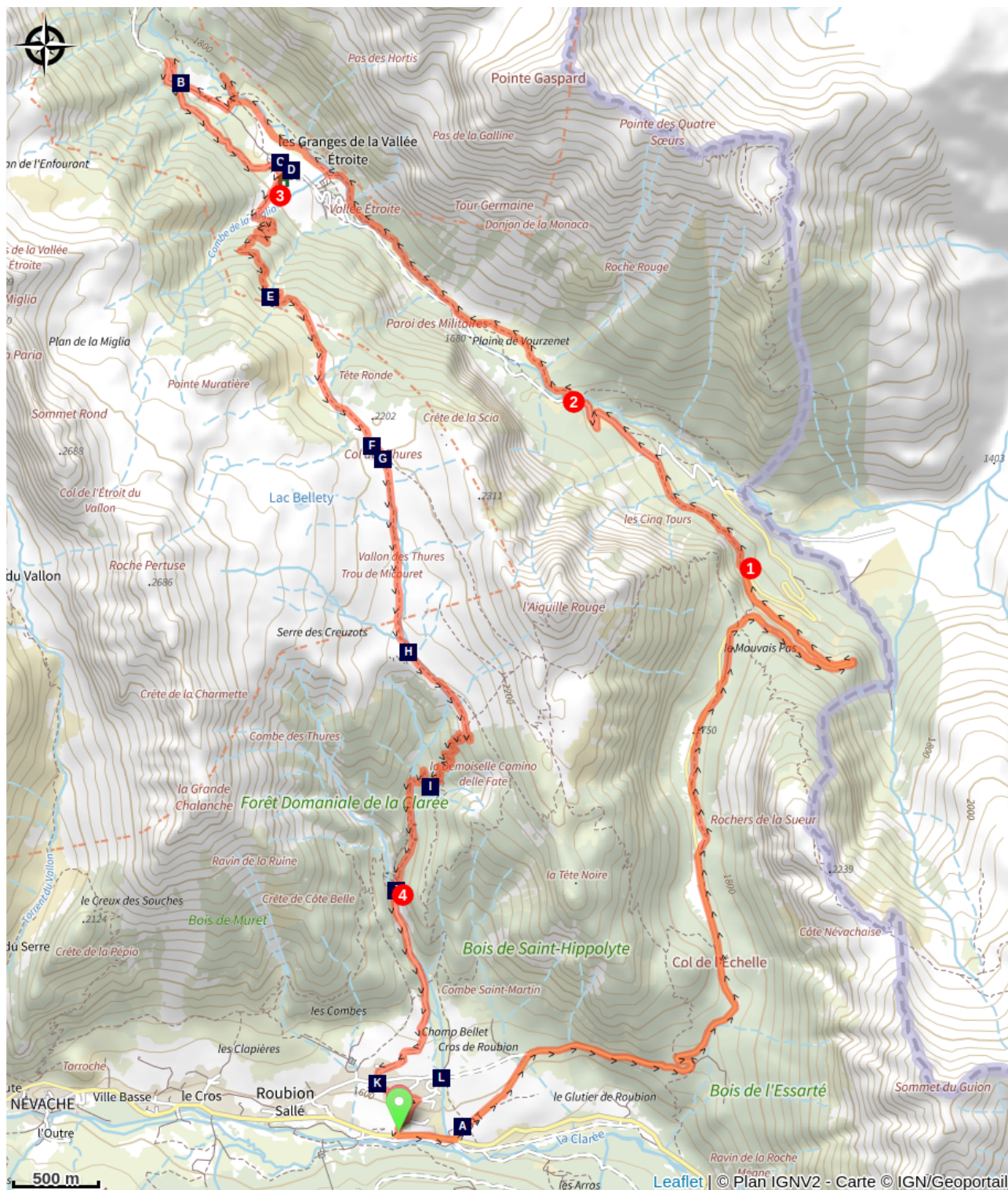


Altitude min 1584 m Altitude max 2197 m

Du parking de Roubion, monter au col de l'Échelle par la route (D1t) et descendre versant italien.

1. Dans la seconde épingle, descendre le sentier en face, puis remonter la route en direction des Granges de Vallée Étroite.
2. Au niveau d'un petit barrage, traverser le ruisseau de la Vallée Étroite rester rive gauche jusqu'à hauteur du lac Vert, avec un court passage rive droite à hauteur des Granges de la Vallée Étroite.
3. Descendre aux Granges de la Vallée Étroite rive droite et monter (poussage, portage) au col des Thures via le GR5-GR57.
4. Traverser le vallon des Thures pour descendre par la forêt de la Clarée et le torrent de Roubion via le GR5. Finir à Névache.

Sur votre chemin...



Chapelle St-Hippolyte (A)
 Chapelle San Giacomo (C)
 Point de vue (E)
 Col des Thures (G)
 Cheminée de fée (I)
 Chapelle des Âmes (K)

Oratoire San Bartolomeo (B)
 Fontaine (D)
 Lac Chavillon (F)
 Bergerie des Thures (H)
 Chalet forestier des Combes (J)
 Le torrent du Roubion (L)

Toutes les infos pratiques

Recommandations

Période praticable : Mai à Novembre. Attention : risque de coulées de boues en cas de forte chute de pluies en versant nord de l'Aiguille Rouge.

Comment venir ?

Accès routier

Depuis la D994g, rejoindre le parking du Roubion, à droite à l'entrée de Névache.

Parking conseillé

Parking du Roubion, Névache.

Source

Briançonnais

Sur votre chemin...



Chapelle St-Hippolyte (A)

Cette chapelle du IV^{ème} siècle a été la paroisse de Névache jusqu'au XV^{ème} siècle. La statue de St Hippolyte (1612) qui se trouvait dans cette chapelle est à présent dans l'Eglise Saint-Marcellin à Névache.

Source : <http://www.nevache-tourisme.fr>

Crédit photo : CDRP05



Oratoire San Bartolomeo (B)

Cet oratoire se situe dans la Vallée Étroite, au-dessus du hameau des Granges (lieu-dit les Serres). Le sentier passe juste devant l'oratoire à 1806 m d'altitude.

Crédit photo : CDRP05



Chapelle San Giacomo (C)

La Chapelle San Giacomo et sa fontaine se trouvent dans le centre du hameau des Granges de la Vallée Etroite.

Crédit photo : CDRP05



Fontaine (D)

Eau de source non contrôlée au niveau des deux refuges

Crédit photo : CDRP05



Point de vue (E)

Beau point de vue sur la Vallée Etroite et sur les Rois Mages, chaîne de sommets sur la frontière franco-italienne.

Crédit photo : CDRP05



Lac Chavillon (F)

Agréable petit lac à découvrir près du col des Thures. Il s'agit également d'un point d'eau prisé pour les troupeaux d'alpage. Une stèle se trouve aux abords du lac, à la mémoire du berger des Thures, Joseph GIAVELLI, qui garda ses moutons pendant des années sur les alpages de ce versant.

Crédit photo : CDRP05



Col des Thures (G)

Le Col des Thures (2194 m) offre un sacré point de vue sur le Mont Thabor et les trois Rois Mages : la Pointe Balthazar (3153 m), la pointe Melchior (2948 m) et la pointe Gaspard (2808 m). Il permet de rallier la vallée de Névache et la Vallée étroite.


Crédit photo : CDRP05



Bergerie des Thures (H)

Après la traversée du Vallon des Thures, une cabane pastorale se trouve sur le côté droit du chemin (2105 m).

Crédit photo : CDRP05



Cheminée de fée (I)

La demoiselle du vallon du Roubion rappelle de loin les colonnes déchiquetées de cagneules mais elle est constituée de sables et graviers mal cimentés, avec des blocs de toutes tailles, anguleux ou arrondis, insérés sans le moindre tri ou classement. Cet aspect est caractéristique des dépôts glaciaires accumulés dans les moraines d'un glacier aujourd'hui disparu. Ces moraines ont été érodées au cours du temps mais certaines parties ont mieux résisté que d'autres, à témoin cette "demoiselle coiffée" (également appelée "cheminée de fée") bien visible et jaillissant entre les arbres.

Crédit photo : CDRP05



Chalet forestier des Combes (J)

Halte agréable et ombragée avec espace pique-nique et barbecues.

Crédit photo : CDRP05



~~~~ Chapelle des Âmes (K)

La Chapelle des Âmes (1610 m) se situe au lieu-dit les Âmes, entre Sallé et Roubion. La chapelle se localise au départ des chemins qui conduisent aux Cols des Thures et au Col de l'Échelle.

Crédit photo : CDRP05



Le torrent du Roubion (L)

Le torrent du Roubion est à l'origine de diverses crues torrentielles. Les Pacaux et le Robion, anciens chefs-lieux de la commune de Névache ont été peu à peu abandonnés à cause des crues incessantes, élargissant le cône de déjection du lit du torrent.

Crédit photo : CDRP05