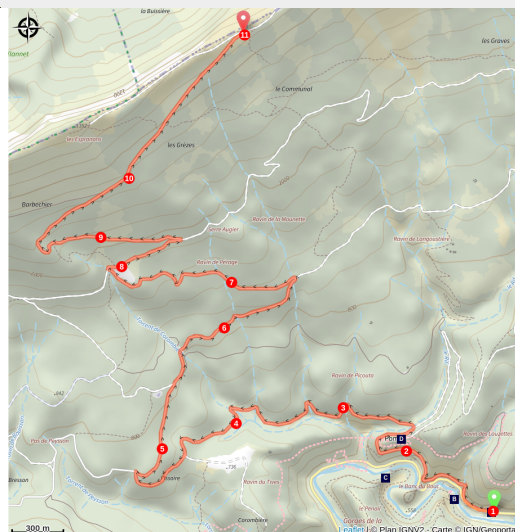


Montée de Chabre

Parc Naturel Régional des Baronnies Provençales



La montée de Chabre depuis les gorges de la Méouge (ADDET05 / Cedric Tempier)



Grimpez la montée de Chabre et laissez-vous porter par une ascension sauvage, régulière et panoramique, où chaque coup de pédale vous rapproche d'un sommet offrant une vue à couper le souffle sur les Baronnies et les Gorges de la Méouge.

Belvédère majestueux et haut-lieu du vol-Libre, la Montagne de Chabre, perchée à 1348m d'altitude, bénéficie d'un superbe panorama sur les massifs du Dévoluy et Ecrins au nord et du Ventoux tout proche au su

Infos pratiques

Pratique : Cyclo

Durée : 3 h

Longueur : 10.2 km

Dénivelé positif : 663 m

Difficulté : Moyen

Type : Aller-retour

Thèmes : Col et sommet

Itinéraire

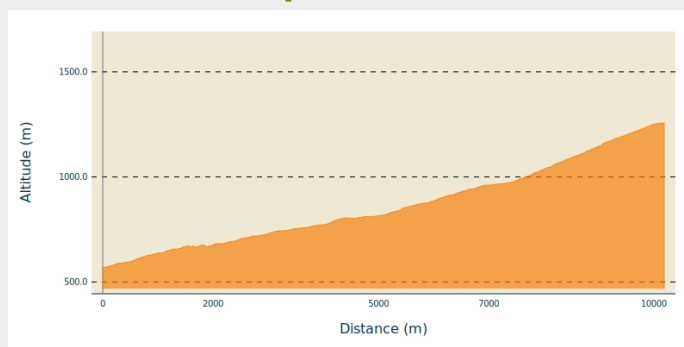
Départ : Parking en face du pont des Gorges de la Méouge (commune de Châteauneuf de Chabre)

Arrivée : Aire de décollage de Chabre

Balisage : Véloroute

Communes : 1. Val Buëch-Méouge

Profil altimétrique



Altitude min 583 m Altitude max 1246 m

Une sacrée montée de 10km vous attends avec 7% de moyenne sur la totalité de l'ascension. Au départ du pittoresque Pont Roman dans les Gorges de la Méouge, les premiers kilomètres sinueux pour atteindre le village de Pomet laisseront rapidement place à des très belles portions boisées et régulières avant d'affronter les difficultés finales avec deux derniers kilomètres à 10 et 12% de moyenne. Pour le retour, il est conseillé de redescendre par le Col du Peysson (bifurcation à droite à mi -descente) pour profiter pleinement des gorges, de cette ambiance méridionale et pourquoi pas d'une petite baignade dans les belles vasques d'eau fraîche.

Borne 1

Sommet à 10,1km.

Altitude 567m.

Pente moyenne (jusqu'à la prochaine borne) : 6,8 %

Borne 2

Sommet à 9km.

Altitude 635m.

Pente moyenne (jusqu'à la prochaine borne) : 3,8 %

Borne 3

Sommet à 8km.

Altitude 673m.

Pente moyenne (jusqu'à la prochaine borne) : 5 %

Borne 4

Sommet à 7km.

Altitude 723m.

Pente moyenne (jusqu'à la prochaine borne) : 4,4 %

Borne 5

Sommet à 6km.

Altitude 767m.

Pente moyenne (jusqu'à la prochaine borne) : 4,1 %

Borne 6

Sommet à 5km.

Altitude 808m.

Pente moyenne (jusqu'à la prochaine borne) : 7,5 %

Borne 7

Sommet à 4km.

Altitude 883m.

Pente moyenne (jusqu'à la prochaine borne) : 6,8 %

Borne 8

Sommet à 3km.

Altitude 951m.

Pente moyenne (jusqu'à la prochaine borne) : 6,7 %

Borne 9

Sommet à 2km.

Altitude 1017m.

Pente moyenne (jusqu'à la prochaine borne) : 10,2 %

Borne 10

Sommet à 1km.

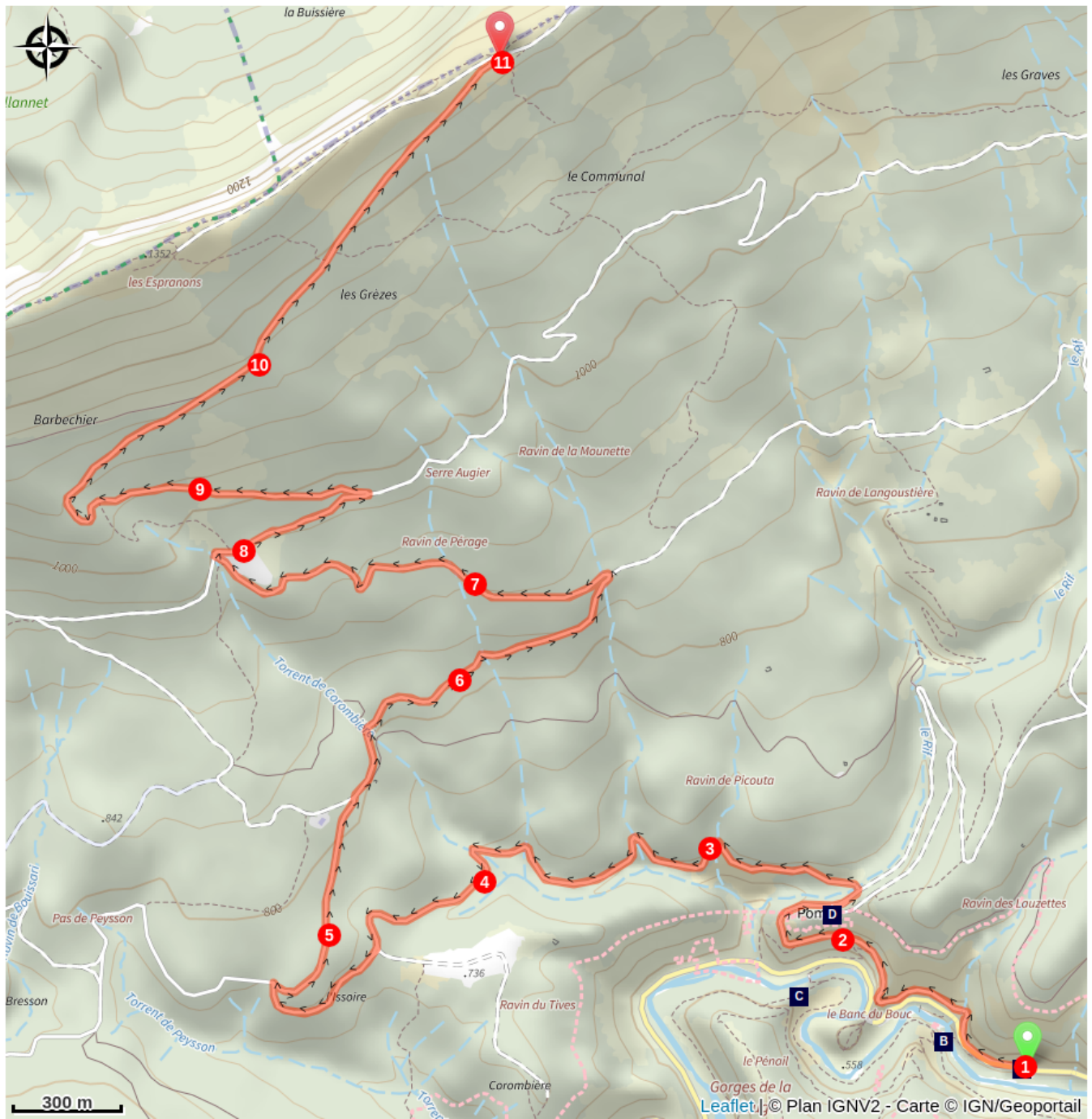
Altitude 1119m.

Pente moyenne (jusqu'à la prochaine borne) : 11,9 %

Borne 11 : Arrivée

Altitude 1238m.

Sur votre chemin...



Plaque commémorative (A)
Gorges de la Méouge (C)

Pont Roman (B)
Fontaine (D)

Toutes les infos pratiques

Cols et Montées - Cols Réservés

Chaque été, les amoureux de la petite reine peuvent réaliser leur rêve en toute sécurité, dans la roue des champions : les ascensions de cols et stations mythiques sont fermées à la circulation motorisée et réservées aux cyclistes en matinée. Accès gratuit, ouvert à tous, sans inscription, sans classement, sans départ et sans arrivée. 30/05 LA GRAVE CHAZELET 30/06 GALIBIER 01/07 GRANON 02/07 ECHELLE 03/07 IZOARD 04/07 AGNEL 16/07 GRANON 17/07 GALIBIER 05/08 CHABRE 05/08 GALIBIER 06/08 POMMEROL 06/08 IZOARD 08/08 CEÛZE 13/08 GRANON 31/08 AGNEL

Recommandations

Balisage

Le parcours est jalonné par des bornes kilométriques rouges "Ascensions" avec la difficulté, l'intensité, le Kilométrage restant pour les ascensions, l'altitude, et le Pourcentage de pente

Revêtement / sécurité

Cette ascension emprunte une route bitumée. Vous partagerez la route avec des voitures. Il ne s'agit pas d'un itinéraire sur pistes cyclables.

Comment venir ?

Accès routier

Depuis l'autoroute A51 (Marseille - Gap) Prenez la sortie 23 "Sisteron Nord / Laragne / Grenoble".

Suivez la direction de Ribiers via la D948.

À Châteauneuf-de-Chabre, bifurquez à droite sur la D942 en direction des Gorges de la Méouge.

Après environ 2 km, vous atteindrez le parking

Le parking est gratuit. En période estivale, le stationnement est interdit le long de la route des gorges pour préserver l'environnement classé Natura 2000.

Parking conseillé

Parking en face du pont des Gorges de la Méouge

Source

Sur votre chemin...



Plaque commémorative (A)

Plaque commémorative à tous ces Maquisards et à tous ceux qui les ont aidés pour la libération de notre pays.

Crédit photo : CDRP05



Pont Roman (B)

Ne manquez surtout pas ce Pont Roman à trois arches, encore en très bon état, qui permet de traverser la Méouge. C'est le lieu phare des Gorges de la Méouge.

Crédit photo : CDRP05



Gorges de la Méouge (C)

Vous êtes ici dans un site classé Natura 2000, aux nombreuses espèces végétales et faunistiques. Ces imposantes falaises calcaires offrent de nombreux lieux de baignade (vasques, cascades...).

Crédit photo : CDRP05



Fontaine (D)

Profitez de cette jolie fontaine en pierre située dans le hameau de Pomet, sur les hauteurs des Gorges de la Méouge.

Crédit photo : CDRP05