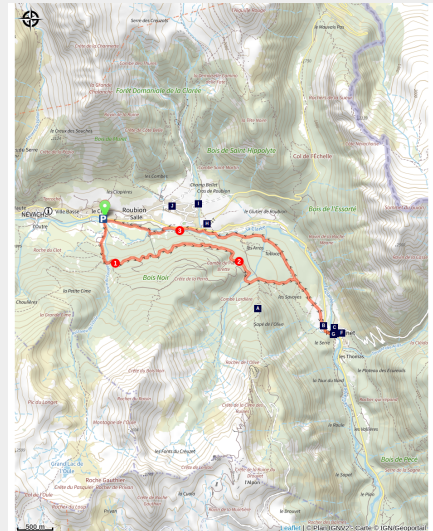


De Névache à Plampinet

Briançonnais



Famille Plampinet (©Alpes Photographies)



Découvrez les bords de la Clarée en se baladant de hameau en hameau en partant de Névache.

Infos pratiques

Pratique : Pédestre

Durée : 3 h 30

Longueur : 10.0 km

Dénivelé positif : 322 m

Difficulté : Facile

Type : Aller-retour

Thèmes : Flore et forêt

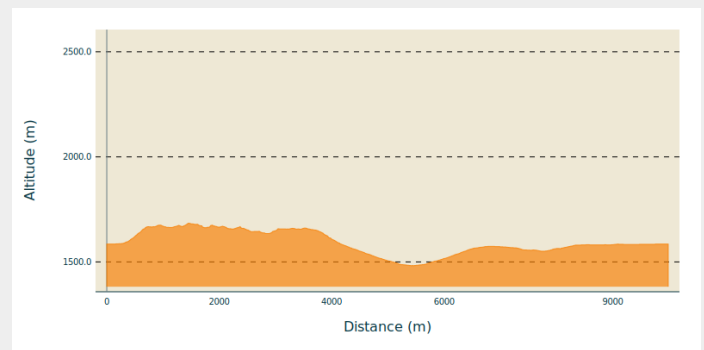
Itinéraire

Départ : Pont de Fortville

Arrivée : Pont de Fortville

Communes : 1. Névache

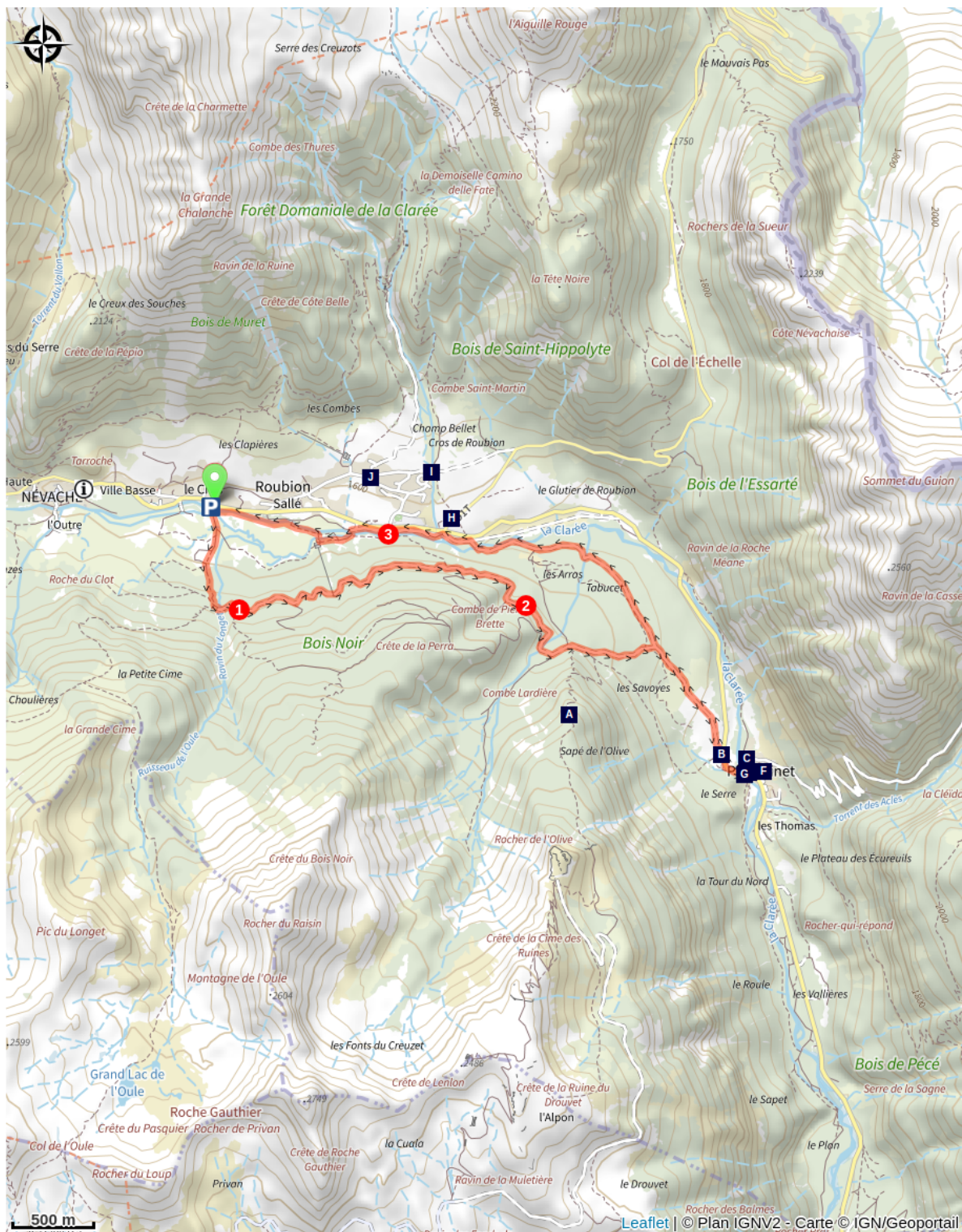
Profil altimétrique



Altitude min 1482 m Altitude max 1684 m

1. Depuis le pont de Fortville à Névache, franchir le pont et aller tout droit sur le GR5C-GR57 puis le quitter à la bifurcation du Lac de Cristol, continuer tout droit sur la piste forestière. Une fois arrivée sur le replat, au niveau du ravin du Longet, prendre la piste notée "sentiers des coupes".
2. Suivre celle-ci jusqu'au "chargeoir" (lieu de dépôt de grumes de bois) où le sentier redescend sur Plampinet.
3. Pour le retour reprendre le même chemin jusqu'au lieu dit "Tabucet" et continuer tout droit sur la piste des Arras jusqu'au pont des Armands. Après le pont prendre à gauche et avant la nationale, bifurquer de nouveau à gauche (pont qui traverse le torrent des Thures). Le sentier débouche sur le camping municipal, traverser et continuer tout droit jusqu'au pont des Soupirs, franchir celui-ci et prendre à droite le long de la Clarée pour revenir à votre point de départ.

Sur votre chemin...



- | | |
|---|-------------------------------------|
| Point de vue (A) | ~~~~ Chapelle St-François Regis (B) |
| Fontaine (C) | ~~~~ Four banal (D) |
| ~~~~ Chapelle Notre Dame des Grâces (E) | ~~~~ L'église Saint-Sébastien (F) |
| ~~~~ Pompe incendie (G) | ~~~~ Chapelle St-Hippolyte (H) |
| ~~~~ Le torrent du Roubion (I) | ~~~~ Chapelle des Âmes (J) |

Toutes les infos pratiques

Comment venir ?

Parking conseillé

Parking de Fortville

Lieux de renseignement

Bureau d'Information Touristique de la Clarée

Hameau de Ville-Haute, 05100 Névache

claree@hautesvallees.com

Tel : (+33) 4 92 20 02 20

<http://www.claree-tourisme.fr>



Source



Apidae

<http://www.apidae-tourisme.com>



Office de Tourisme des Hautes Vallées

<https://www.hautesvallees.com>

Sur votre chemin...



Point de vue (A)

Au premier plan le Bois Noir est visible, dans la vallée de Roubion, en arrière plan, il s'agit du plateau des Thures.

Crédit photo : CDRP05



Chapelle St-François Régis (B)

Au débouché du sentier qui rejoint Plampinet, au croisement de la D 994, se trouve la Chapelle St-François Régis.

Crédit photo : CDRP05



Fontaine (C)

Jolie fontaine creusée dans un tronc d'arbre permettant de se recharger en eau avant de prendre la route des Acles (source non contrôlée).

Crédit photo : CDRP05



Four banal (D)

Ce four banal, utilisé autrefois pour deux grandes fournées annuelles, est utilisé encore aujourd'hui pour la fête du pain.

Crédit photo : CDRP05



Chapelle Notre Dame des Grâces (E)

Situé au hameau de Plampinet, à Névache, la chapelle Notre-Dame des Grâces est, de l'extérieur, un parfait exemple de chapelle de montagne. Construite au XVe siècle, elle s'intègre parfaitement à l'architecture locale avec ses lignes simples et son toit en bardeau. A l'intérieur, elle renferme l'un des plus beaux ensembles de peintures murales du département, datant lui aussi du XVe siècle.

Source : <http://itinerance-alpine.fr>

Crédit photo : CDRP05



L'église Saint-Sébastien (F)

L'église Saint-Sébastien, du XVIème siècle, est de style roman, avec un clocher à bulbe où sonnent deux cloches fondues sur place par des habitants de Plampinet, les frères Vallier. Si l'on peut la visiter on sera ébloui par ses magnifiques fresques représentant les épisodes de la Passion, le martyre d'Erasmus et celui de sainte Marguerite d'Antioche.

Crédit photo : CDRP05



~~~~ Pompe incendie (G)

Vieille pompe à incendie de 1890, située au bord de la Clarée, à l'entrée de Plampinet.

Crédit photo : CDRP05



Chapelle St-Hippolyte (H)

Cette chapelle du IVème siècle a été la paroisse de Névache jusqu'au XVème siècle. La statue de St Hippolyte (1612) qui se trouvait dans cette chapelle est à présent dans l'Eglise Saint-Marcellin à Névache.

Source : <http://www.nevache-tourisme.fr>

Crédit photo : CDRP05



Le torrent du Roubion (I)

Le torrent du Roubion est à l'origine de diverses crues torrentielles. Les Pacaux et le Robion, anciens chefs-lieux de la commune de Névache ont été peu à peu abandonnés à cause des crues incessantes, élargissant le cône de déjection du lit du torrent.

Crédit photo : CDRP05



~~~~ Chapelle des Âmes (J)

La Chapelle des Âmes (1610 m) se situe au lieu-dit les Âmes, entre Sallé et Roubion. La chapelle se localise au départ des chemins qui conduisent aux Cols des Thures et au Col de l'Échelle.

Crédit photo : CDRP05