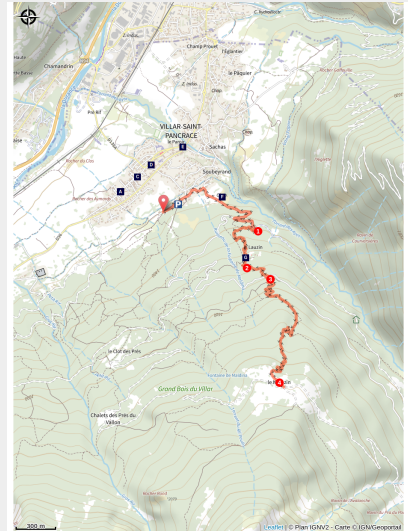


Le Mélézin depuis le Centre Montagne

Briançonnais - Villar-Saint-Pancrace



(©S.Morattel)



Au cœur d'une vaste forêt de mélèzes, cette agréable randonnée vous fera prendre de la hauteur pour découvrir le hameau du Mélézin et ses chalets d'estive perchés à 1880 mètres d'altitude. Point de vue unique sur la Durance et la Guisane en récompense.

Infos pratiques

Pratique : Pédestre

Durée : 4 h

Longueur : 7.9 km

Dénivelé positif : 608 m

Difficulté : Moyen

Type : Aller-retour

Thèmes : Flore et forêt,
Pastoralisme

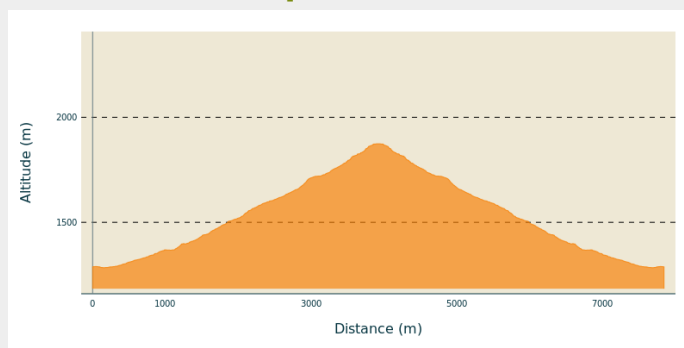
Itinéraire

Départ : Parking du Centre Montagne

Arrivée : Parking du Centre Montagne

Communes : 1. Villar-Saint-Pancrace

Profil altimétrique



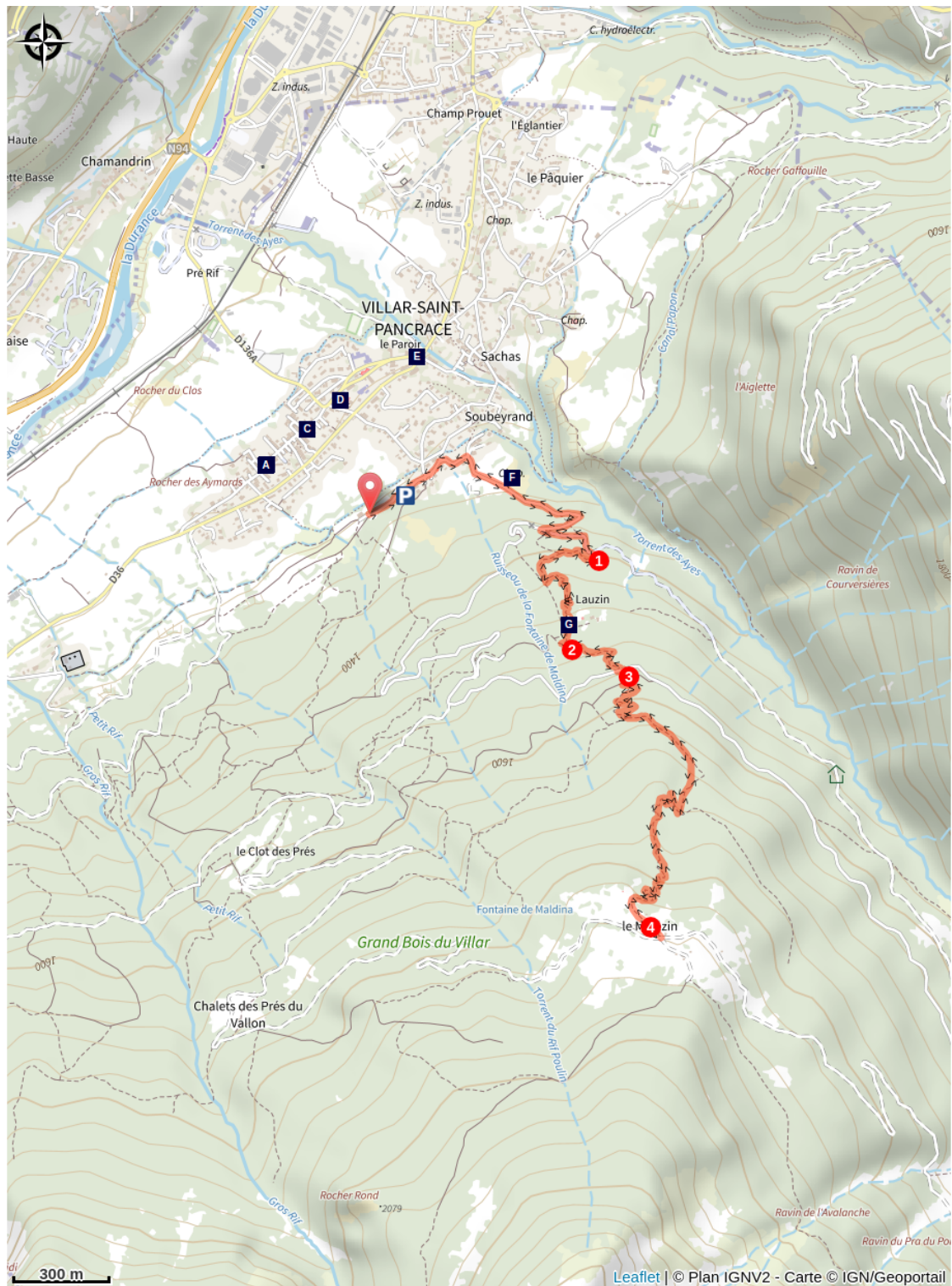
Altitude min 1284 m Altitude max 1874 m

Le départ de cet itinéraire emprunte le GR5 : Au départ du Parking du Centre Montagne, s'engager en direction des Ayes via la Route des Ayes / D236t (route bitumée) sur environ 1km.

1. Après la bifurcation de la D236t en direction du Lac de l'Orceyrette, quitter la route pour le petit sentier de droite indiqué par "Le Lauzin " / " Le Mélézin" / balisage GR5.
2. L'itinéraire rejoint d'abord la Clairière du Lauzin : n'hésitez pas à y faire une pause , puis récupérer votre sentier initial pour poursuivre sur une cinquantaine de mètres jusqu'à une bifurcation : Ignorez la piste de droite (vers le Clot des Prés) et prendre à gauche (GR5).
3. Le sentier rejoint alors une large piste forestière : la traverser (abandonnez le balisage du GR5) pour récupérer le petit sentier juste en face signalé par un panneau jaune "Le Mélézin".
4. La montée se fait alors un peu plus soutenue à travers la forêt, jusqu'à déboucher sur l'oratoire Saint-Augustin, perché sur l'éperon rocheux surplombant le Briançonnais. Vous voilà sur la clairière du Mélézin , ses chalets d'estive et sa vue imprenable.

Le retour se fait par le même itinéraire.

Sur votre chemin...



~~~~ Cadran solaire (A)

~~~~ Fontaine (C)

~~~~ Fontaine (E)

~~~~ Le domaine du Lauzin (G)

~~~~ Fontaine (B)

~~~~ Eglise paroissiale de Villar-St-Pancrace (D)

~~~~ Chapelle St Laurent (F)

# Toutes les infos pratiques

## **i** Les chiens de protection des troupeaux

En alpage, les chiens de protection sont là pour protéger les troupeaux des prédateurs (loups, etc.).

Lorsque je randonne, j'adapte mon comportement en contournant le troupeau et en marquant une pause pour que le chien m'identifie.

En savoir plus sur les gestes à adopter avec le dossier [Chiens de protection : un contexte et des gestes à adopter](#).

En cas de problème, racontez votre rencontre en répondant à cette [enquête](#).



## Matériel

Chapeau/casquette pour s'abriter du fort ensoleillement. Lunettes de soleil, plusieurs litres d'eau, bâtons de marche, veste coupe-vent.

## Comment venir ?

Parking conseillé

Parking du Centre Montagne

## **i** Lieux de renseignement

### Bureau d'Information Touristique de la Clarée

Hameau de Ville-Haute, 05100 Névache

claree@hautesvallees.com

Tel : (+33) 4 92 20 02 20

<http://www.claree-tourisme.fr>



## Source



Apidae

<http://www.apidae-tourisme.com>



Office de Tourisme des Hautes Vallées

<https://www.hautesvallees.com>

## Sur votre chemin...

---



### ~ Cadran solaire (A)

A la sortie du vieux village de Villar-St-Pancrace se trouve ce ravissant cadran solaire.

Crédit photo : CDRP05



### Fontaine (B)

Dans "la rue principale du Bourg" de Villar-St-Pancrace, ne manquez pas cette belle fontaine en pierre qui vous rafraîchira.

Crédit photo : CDRP05



### Fontaine (C)

Durant la traversée du vieux village de Villar-St-Pancrace, aux anciennes maisons typiques, profitez de cette agréable fontaine.

Crédit photo : CDRP05



## ~~~~ Eglise paroissiale de Villar-St-Pancrace (D)

Dans la "rue de l'école", au coeur du vieux village traditionnel de Villard-Saint-Pancrace, se trouve une église paroissiale (XVI<sup>e</sup> siècle) et son clocher atypique, à balconnets de bois. Cette église possède également sur sa façade un beau cadran solaire avec la devise "vulnerant omnes ultima necat" (toutes blessent, la dernière tue).

Crédit photo : CDRP05

---



## Fontaine (E)

En chemin, une fontaine en bois permet de se rafraîchir.

Crédit photo : CDRP05

---



## ~~~~ Chapelle St Laurent (F)

La chapelle saint Laurent a été construite en 1686. Située à l'entrée de la vallée des Ayes, elle avait un rôle de guetteur et de surveillance de la vallée.

Crédit photo : CDRP05

---



## Le domaine du Lauzin (G)

Découvrez l'histoire de cet espace de 3 hectares composé d'une chapelle et de plusieurs bâtiments à travers un panneau explicatif positionné sur le bord du sentier.

Crédit photo : CDRP05