


# Le lac des Cordes depuis les Chalps

Briançonnais



Sentier en direction du Lac des Cordes (©Thibaut Blais)



**Ce magnifique lac dominé par le Pic de Rochebrune est un véritable joyau.**

Aux confins de la vallée de la Cerveyrete, cette randonnée traverse forêts, zones humides et alpages en plein site Natura 2000. Coup de cœur assuré !

## Infos pratiques

Pratique : Pédestre

Durée : 5 h

Longueur : 5.4 km

Dénivelé positif : 501 m

Difficulté : Difficile

Type : Aller-retour

Thèmes : Eau, Flore et forêt, Pastoralisme, Point de vue

Accessibilité : Famille

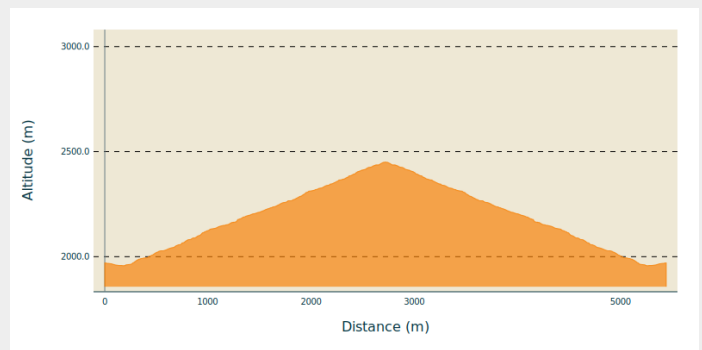
# Itinéraire

**Départ** : Parking Le Bourgea

**Arrivée** : Parking Le Bourgea

**Communes** : 1. Cervières

## Profil altimétrique



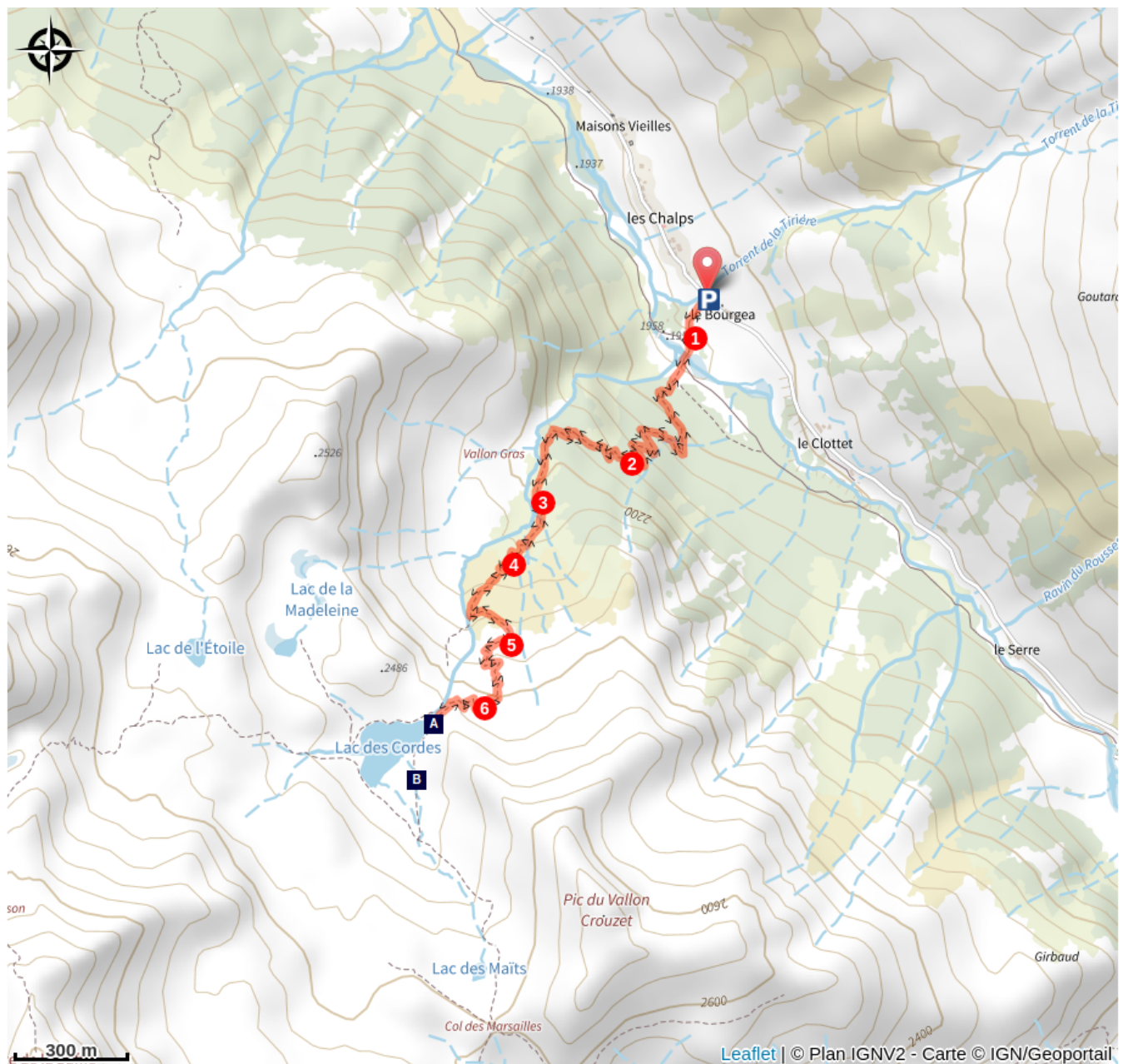
Altitude min 1958 m Altitude max 2449 m

1. Depuis le Hameau des Chalps , se garer au parking du Bourgea puis s'engager sur la piste qui en terre qui descend en direction du torrent de la Cerveyrette pour rejoindre la passerelle.
2. Traverser la passerelle , le sentier débute par une franche montée en pleine forêt en formant plusieurs lacets en épingle.
3. Après la montée principale , le sentier s'aplanit dans une clairière, puis douche rapidement sur un passage câblé dans une paroi rocheuse.
4. Le passage technique passé, le sentier travers les derniers mélèzes de la forêt, puis se fait plus plat pour déboucher sur une magnifique zone humide.
5. Traverser la zone humide, le large Vallon Gras s'ouvre devant vous. Plus haut en face, le verrou marque le déversoir derrière lequel se situe le lac.
6. Le sentier entame alors une montée progressive à travers le cirque en rive droite du torrent.

Une dernière montée plus raide sous les rochers donne enfin accès verrou : le déversoir et le Lac des Cordes s'ouvrent alors sous vos yeux avec la Turge de la Suffie et l'Escalinade en surplomb.

Les larges berges du lac à son extrémité offrent la possibilité de passer une nuit inoubliable en bivouac.

# Sur votre chemin...



Lac des Cordes (A)

Cairn (B)

# Toutes les infos pratiques

## Les chiens de protection des troupeaux

En alpage, les chiens de protection sont là pour protéger les troupeaux des prédateurs (loups, etc.).

Lorsque je randonne, j'adapte mon comportement en contournant le troupeau et en marquant une pause pour que le chien m'identifie.

En savoir plus sur les gestes à adopter avec le dossier [Chiens de protection : un contexte et des gestes à adopter](#).

En cas de problème, racontez votre rencontre en répondant à cette [enquête](#).



## Recommandations

Cet itinéraire se situe au cœur du site protégé N2000 Rochebrune - Izoard - Vallée de la Cerveyrette.

Afin de préserver ce site exceptionnel il est nécessaire de respecter certaines règles :

- Rester sur les sentiers
- Chien tenu en laisse obligatoire
- Cueillette des plantes et fleurs interdite
- Remporter ses déchets
- Camping et feux interdits, bivouac autorisé
- Respecter la tranquillité du site

Présence de troupeaux et chiens de berger pendant la période d'estive.



## Matériel

Chapeau/casquette pour se protéger du fort ensoleillement. Lunettes de soleil, crème solaire, plusieurs litres d'eau, bâtons de marche, veste coupe-vent.

## Comment venir ?

Parking conseillé

Parking Le Bourgea

## Accessibilité

---



Famille

## Lieux de renseignement

### Bureau d'Information Touristique de l'Izoard

izoard@hautesvallees.com

Tel : 06 07 07 31 08

<https://www.izoard-tourisme.fr>



## Source



Apidae

<http://www.apidae-tourisme.com>



Office de Tourisme des Hautes Vallées

<https://www.hautesvallees.com>

# Sur votre chemin...

---



## Lac des Cordes (A)

Entre briançonnais et queyras, ce superbe lac offre un cadre agréable et verdoyant pour faire une halte. Il est dominé par le Pic de Rochebrune.

Crédit photo : CDRP05

---



## Cairn (B)

Très beau cairn impressionnant juste au pied du lac des Cordes.

Crédit photo : CDRP05