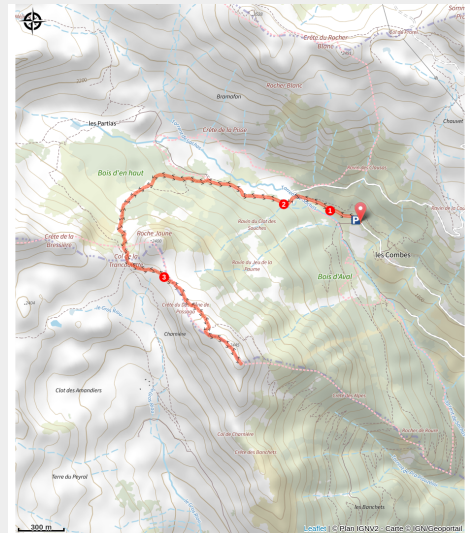


# La Croix d'Aquila

Briançonnais - Puy-Saint-André



(©Laury Chamerlat)



*Magnifique randonnée au cœur d'une réserve protégée.*

La réserve des Partias est un lieu sauvage où faune et flore cohabitent en abondance. Une longue crête mène à un panorama exceptionnel sur Briançon et ses sommets.

## Infos pratiques

Pratique : Pédestre

Durée : 5 h

Longueur : 6.9 km

Dénivelé positif : 607 m

Difficulté : Moyen

Type : Aller-retour

Thèmes : Col et sommet, Flore et forêt, Point de vue

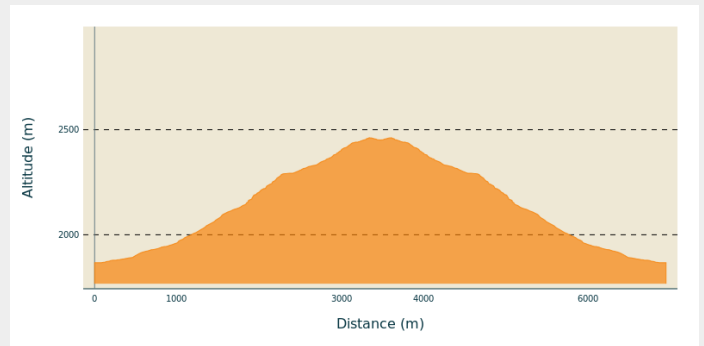
# Itinéraire

**Départ** : Hameau des Combes

**Arrivée** : Hameau des Combes

**Communes** : 1. Puy-Saint-André  
2. Saint-Martin-de-Queyrières

## Profil altimétrique



Altitude min 1867 m Altitude max 2462 m

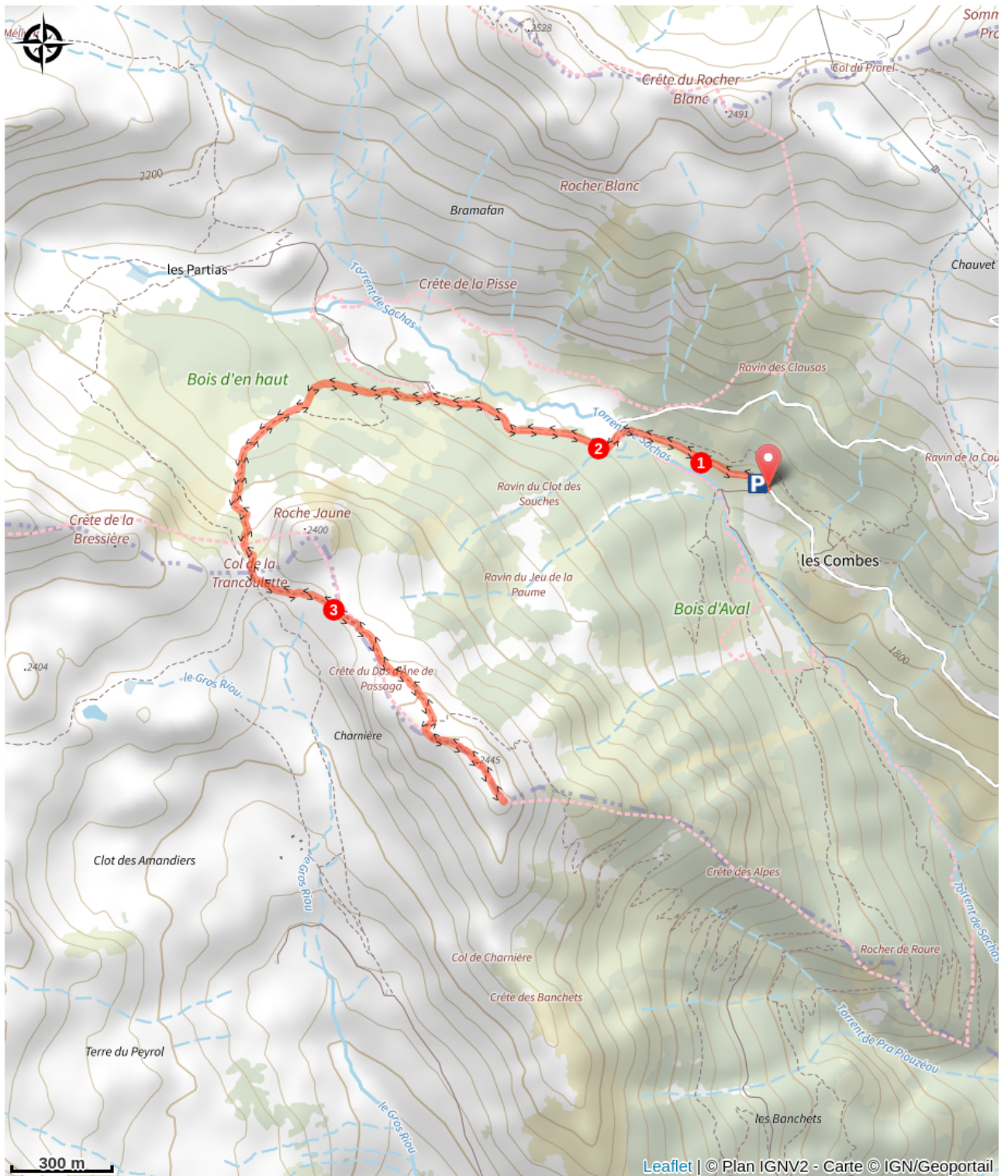
1. S'engager sur la piste en terre jusqu'à la barrière qui marque l'entrée dans la Réserve Naturelle Régionale des Partias. Un panneau descriptif y explique la réglementation en vigueur et les spécificités de cette réserve.

Franchir la barrière et continuer tout droit au cœur des Partias via un large sentier sur 600 mètres environ.

2. A la bifurcation prendre le sentier de gauche en direction du Col de la Trancoulette (panneau). Le sentier s'élève en forêt sous le Rocher Jaune, remonte un vallon puis entame une courte montée soutenue jusqu'au col.
3. Une fois au col, prendre le sentier de gauche, l'arrête est visible au sud Ouest. Des panneaux indiquent la direction à suivre pour la croix d'Aquila, suivre cette piste jusqu'à la partie finale plus aérienne dans les rochers pour atteindre la croix. Depuis ce promontoire rocheux le panorama est tout simplement grandiose.

Le retour se fait par le même itinéraire.

# Sur votre chemin...



# Toutes les infos pratiques

## **Recommandations**

La partie finale est aérienne à ne pas faire en temps de pluie. Déconseillé aux personnes susceptibles au vertige.

Pour préserver cet espace, le personnel de la Réserve est chargé de faire respecter la réglementation et de conseiller tous les usagers.

Savoir Vivre en Réserve :

- Rester sur les sentiers
- Chien tenu en laisse obligatoire
- Cueillette des plantes et fleurs interdite
- Remporter ses déchets
- Camping et feux interdits, bivouac autorisé
- Circulation motorisée interdite
- Respecter la tranquillité du site



## **Matériel**

Chapeau/casquette pour se protéger du fort ensoleillement. Lunettes de soleil, crème solaire, plusieurs litres d'eau, bâtons de marche, veste coupe-vent.

## **Comment venir ?**

### Accès routier

Depuis Puy-Saint-André, prendre la direction de Puy Chalvin pour rejoindre le hameau des Combes. Se garer sur le parking qui se trouve sur la gauche de la route une centaine de mètres après la sortie du hameau des Combes.

### Parking conseillé

Parking des Combes

# Zones de sensibilité environnementale

Le long de votre itinéraire, vous allez traverser des zones de sensibilité liées à la présence d'une espèce ou d'un milieu particulier. Dans ces zones, un comportement adapté permet de contribuer à leur préservation. Pour plus d'informations détaillées, des fiches spécifiques sont accessibles pour chaque zone.

## RNR Partias

Période de sensibilité : Janvier, Février, Mars, Avril, Mai, Juin, Juillet, Août, Septembre, Octobre, Novembre, Décembre

Contact :

LPO PACA antenne de Briançon  
0492219417  
hautes-alpes@lpo.fr

La réserve naturelle régionale des Partias est gérée par la LPO PACA et la commune de Puy Saint André. Il s'agit d'un espace protégé et règlementé : chien en laisse, ceuillette interdite, rester sur les sentiers balisés, escalade interdite sauf voie de Meurseult pilami, etc.

## Tétras lyre - hiver

Période de sensibilité : Janvier, Février, Mars, Avril, Décembre

Contact : LPO Paca antenne des Hautes-Alpes  
0492219417  
hautes-alpes@lpo.fr  
<http://paca.lpo.fr/partias>

Deux secteurs de zone d'hivernage du Tétras lyre sont identifiés sur leur partie amont par des cordes et fanions dans le secteur du Jeu de Paume / sous la Croix d'Aquila. La montée se fait par le col de la Trancolette, puis en contournant le rocher jaune, et la descente ces zones sont évitées en rejoignant les couloirs. Zones mises en place en 2013 par la LPO, gestionnaire de la Réserve Naturelle Régionale Partias, en concertation avec les skieurs locaux + CAF de Briançon, Compagnie des guides Oisan-Ecrins, etc.

## Tétras lyre - hiver

Période de sensibilité : Janvier, Février, Mars, Avril, Décembre

Contact : LPO Paca antenne des Hautes-Alpes  
0492219417  
hautes-alpes@lpo.fr  
<http://paca.lpo.fr/partias>

Deux secteurs de zone d'hivernage du Tétras lyre sont identifiés sur leur partie amont par des cordes et fanions dans le secteur du Jeu de Paume / sous la Croix d'Aquila. La montée se fait par le col de la Trancolette, puis en contournant le rocher jaune, et la

descente ces zones sont évitées en rejoignant les couloirs. Zones mises en place en 2013 par la LPO, gestionnaire de la Réserve Naturelle Régionale Partias, en concertation avec les skieurs locaux + CAF de Briançon, Compagnie des guides Oisan-Ecrins, etc.

## **i** Lieux de renseignement

### **Bureau d'Information Touristique de l'Izoard**

izoard@hautesvallees.com

Tel : 06 07 07 31 08

<https://www.izoard-tourisme.fr>



## Source



Apidae

<http://www.apidae-tourisme.com>



Office de Tourisme des Hautes Vallées

<https://www.hautesvallees.com>