
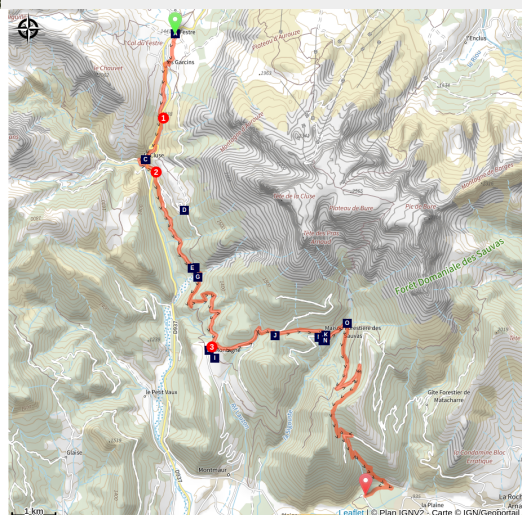


Du col du Festre aux Sérignons

Dévoluy



(CDTE05)



Cet itinéraire permet de revenir vers les plaines du Buëch.

Sur de larges pistes, profitez de la vue sur les sommets en traversant les hameaux des Garcins, de La Cluse et de La Montagne avec son cimetière.

Infos pratiques

Pratique : Équestre

Durée : 5 h

Longueur : 23.6 km

Dénivelé positif : 679 m

Difficulté : Facile

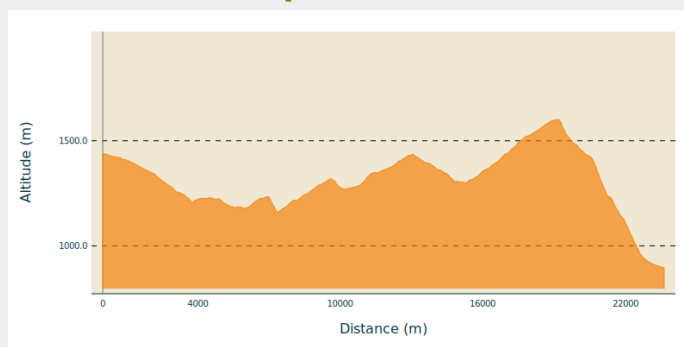
Type : Étape

Thèmes : Col et sommet, Flore et forêt, Point de vue

Itinéraire

Départ : Col du Festre
Arrivée : Les Sérignons
Balisage : ■ Équestre
Communes : 1. Dévoluy
2. Montmaur
3. La Roche-des-Arnauds

Profil altimétrique

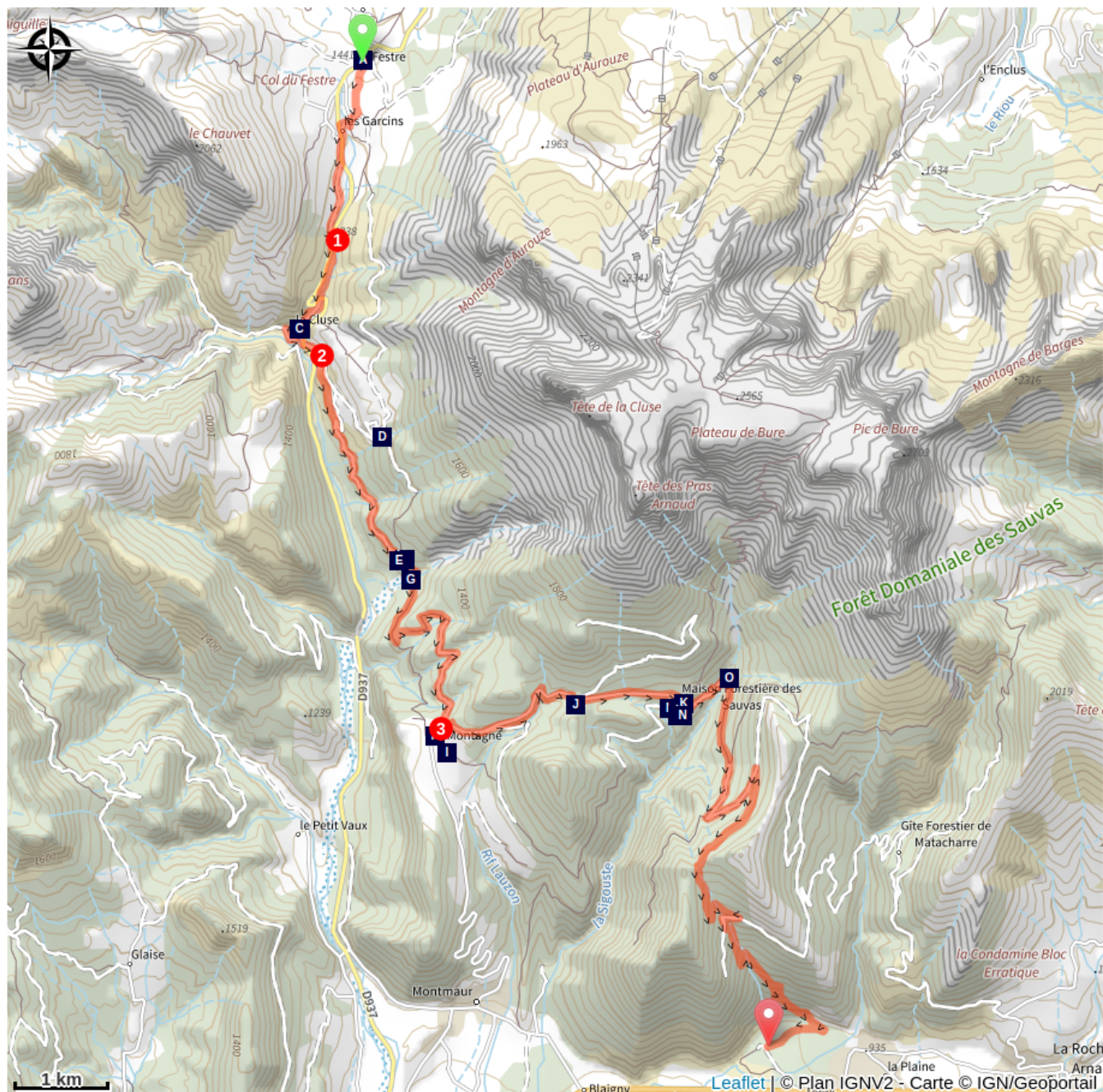


Altitude min 900 m Altitude max 1593 m

Rejoindre la piste située derrière la Maison du Col du Festre, et descendre plein sud vers le hangar agricole. Devant, prendre la route à droite pour traverser le hameau des Garcins, rejoindre la D937 et la longer jusqu'à la première « piste » (route goudronnée abîmée à droite) qui longe puis traverse la D937 vers la station de pompage.

1. Longer la D937 sur la piste caillouteuse et traverser encore la route dans le lacet sur un sentier herbeux. A l'oratoire, rejoindre et prendre à droite la petite route qui contourne La Cluse et vous offrira le panorama des splendides montagnes environnantes.
A la sortie de La Cluse, traverser la D937 et prendre en face la Route Forestière vers Rabioux.
2. Peu après, pour éviter les chiens d'une ferme, prendre à droite un sentier étroit qui rejoint la route forestière dans un lacet. Continuer la piste jusqu'à la maison forestière de Rabioux puis au delà pour traverser le lit du torrent de Rabioux. Continuer sur le sentier puis la piste principale en face en suivant le balisage équestre pour arriver à « La Montagne ».
> Possible d'emprunter la variante jusqu'au château du Terrail à Montmaur voir descriptif étape "De La Montagne à Montmaur".
3. Avant La Montagne, monter à gauche sur la Route Forestière des Sauvas jusqu'à la maison forestière des Sauvas. Puis traverser le gué et continuer sur la piste en direction du Col des Sérignons. Là, descendre vers La Plaine et le camping Le Parc des Sérignons par un sentier raide PR.

Sur votre chemin...



- col du Festre (A)
- Fontaine (C)
- Ruines de Rabioux (E)
- torrent de Rabioux (G)
- Chapelle de Notre-Dame des Prats (I)
- Place à feux de l'aire de Bure (K)
- Hameau des Sauvas (M)
- Chapelle (B)
- Abreuvoir (D)
- Aire de pique-nique (F)
- Fontaine (H)
- col de Gaspardon (J)
- Aire de pique-nique (L)
- Fontaine (N)

Toutes les infos pratiques

Sur votre chemin...



col du Festre (A)

Le **col du Festre** est un col situé dans le massif du Dévoluy dans les Hautes-Alpes d'une altitude de 1 442 m, il sépare les vallées du Béoux au sud et de la Souloise au nord.

Crédit photo : CDTE05



Chapelle (B)

Cette chapelle se trouve dans la rue principale du petit village de La Cluse, face à la fontaine.

Crédit photo : CDRP05



Fontaine (C)

Cette fontaine en pierre se trouve dans le centre du petit village de La Cluse, juste en face de la chapelle.

Crédit photo : CDRP05



Abreuvoir (D)

Tonnes à eau à disposition pour le bétail, accessible.

Crédit photo : CDTE05



Ruines de Rabioux (E)

A 1240 mètres d'altitude, Rabioux fut un important hameau dans les temps anciens. En 1881, le recensement donne pour Rabioux 7 ménages et 44 habitants. Vers 1933, Rabioux fut rattaché à la Cluse.

Crédit photo : CDRP05



Aire de pique-nique (F)

Cette aire de pique-nique est située juste devant la maison forestière de Rabioux.

Crédit photo : CDRP05



torrent de Rabioux (G)

Le torrent de Rabioux offre une belle trouée jusqu'à la montagne d'Aurouze et la tête des Pras Arnaud. Son large lit permet une traversée à gué mais, attention lors de la fonte des neiges !

Crédit photo : CDTE05



Fontaine (H)

Jolie fontaine pour se désaltérer entre les maisons du hameau de la Montagne.

Crédit photo : CDRP05



..... Chapelle de Notre-Dame des Prats (I)

300 mètres avant le hameau de la Montagne, ne manquez pas cette chapelle. Sa construction daterait du X^{IV}e siècle.

Crédit photo : CDRP05



col de Gaspardon (J)

Au cœur de la forêt domaniale des Sauvas, le col de Gaspardon culmine à 1435 m d'altitude, prisé des cyclistes, il relie la maison forestière des Sauvas et le hameau de La Montagne.

Crédit photo : CDTE05



Place à feux de l'aire de Bure (K)

Une place à feux est à votre disposition sur le parking des Sauvas, lieu de départ pour rejoindre le Plateau de Bure. Une pancarte indique les règles de bonne conduite (usage, périodicité...).

Crédit photo : CDRP05



Aire de pique-nique (L)

Aire de pique-nique ombragée à votre disposition juste après les Sauvas.

Crédit photo : CDRP05



Hameau des Sauvas (M)

Le hameau des Sauvas a été dessiné par Willy en 1824. Il a possédé sa propre chapelle, sous le vocable de la Transfiguration, et son propre cimetière. Il possédait aussi un four à pain. Un moulin fonctionnait à quelques centaines de mètres sur la rivière La Sigouste. L'ensemble de ces équipements permettait donc une survie en autarcie pendant l'isolement de l'hiver.

Le dernier fermier à y habiter fut Joseph ROUX en 1873. Ensuite, en raison d'une déforestation dramatique, le lieu fut exproprié et donna lieu à de gigantesques travaux de reboisement de 1874 à 1894. Des gardes forestiers l'habitèrent de 1875 à 1975. Aujourd'hui, c'est le domaine des mouflons (500 têtes) et des randonneurs qui y visitent le four à pain.

Source : Geneawiki

Crédit photo : gravure de Willy



Fontaine (N)

Une très belle fontaine en pierre, datant de 1913, se trouve à quelques pas de la maison forestière des Sauvas.

Crédit photo : CDRP05