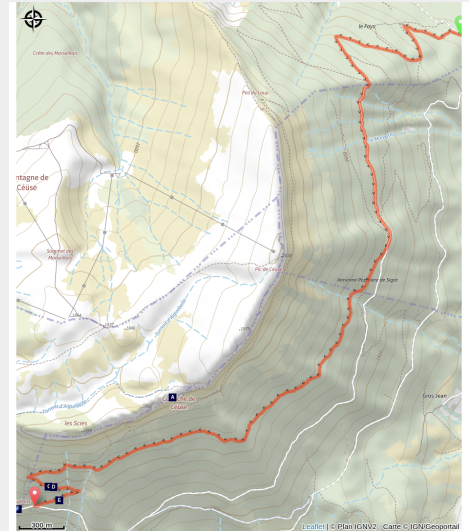


Variante : Le Fays - La Crête des Guérins

Dévoluy - Manteyer



La Montagne de Céüse et ses falaises (CDRP05)



Aux abords de la Montagne de Céüse, cette très belle variante panoramique permet de rallier les hauteurs de Pelleautier à la Crête des Guérins. En balcon la plupart du temps, cette variante passe juste sous les impressionnantes falaises de Céüse et ses nombreux sites d'escalades réputés internationalement. En chemin, l'ancienne pépinière de Sigot offre une halte agréable et ombragée pour pique-niquer.

Infos pratiques

Pratique : Pédestre

Durée : 2 h

Longueur : 7.2 km

Dénivelé positif : 543 m

Difficulté : Très facile

Type : Étape

Itinéraire

Départ : Le Fays - 1270 m (hauteur du lac de Pelleautier)

Arrivée : La Crête des Guérins - 1480 m

Balisage :  GRP

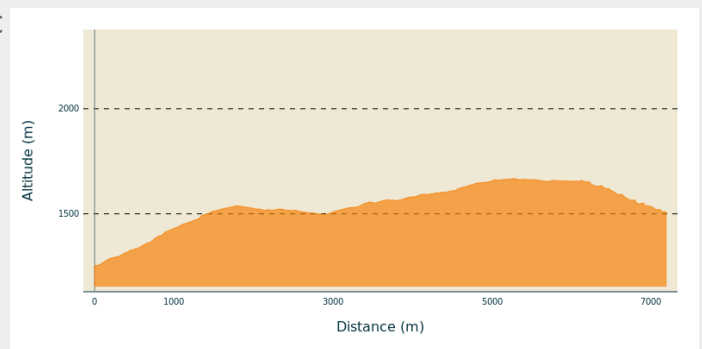
Communes : 1. Manteyer

2. Pelleautier

3. Sigoyer

4. Châteauneuf-d'Oze

Profil altimétrique



Altitude min 1253 m Altitude max 1667 m

Cette variante démarre au lieu-dit « le Fays » (1270 m). Quitter la piste forestière pour prendre la direction de la crête des Guérins. Dans la raide montée, virer assez brusquement à gauche sur un autre sentier de la même taille qui grimpe encore dans la forêt. Traversée une zone aérée destinée au stockage du bois (1535) et déboucher sur la piste forestière se trouvant légèrement sur la droite.

Depuis la piste, profiter de la belle vue sur Pelleautier. A l'altitude 1503, laisser la piste pour prendre un sentier à droite. Ce ravissant sentier traverse peu après l'ancienne pépinière de Sigot et sa très agréable aire de pique-nique (tables et fontaine). Passer une barrière et franchir un ruisseau.

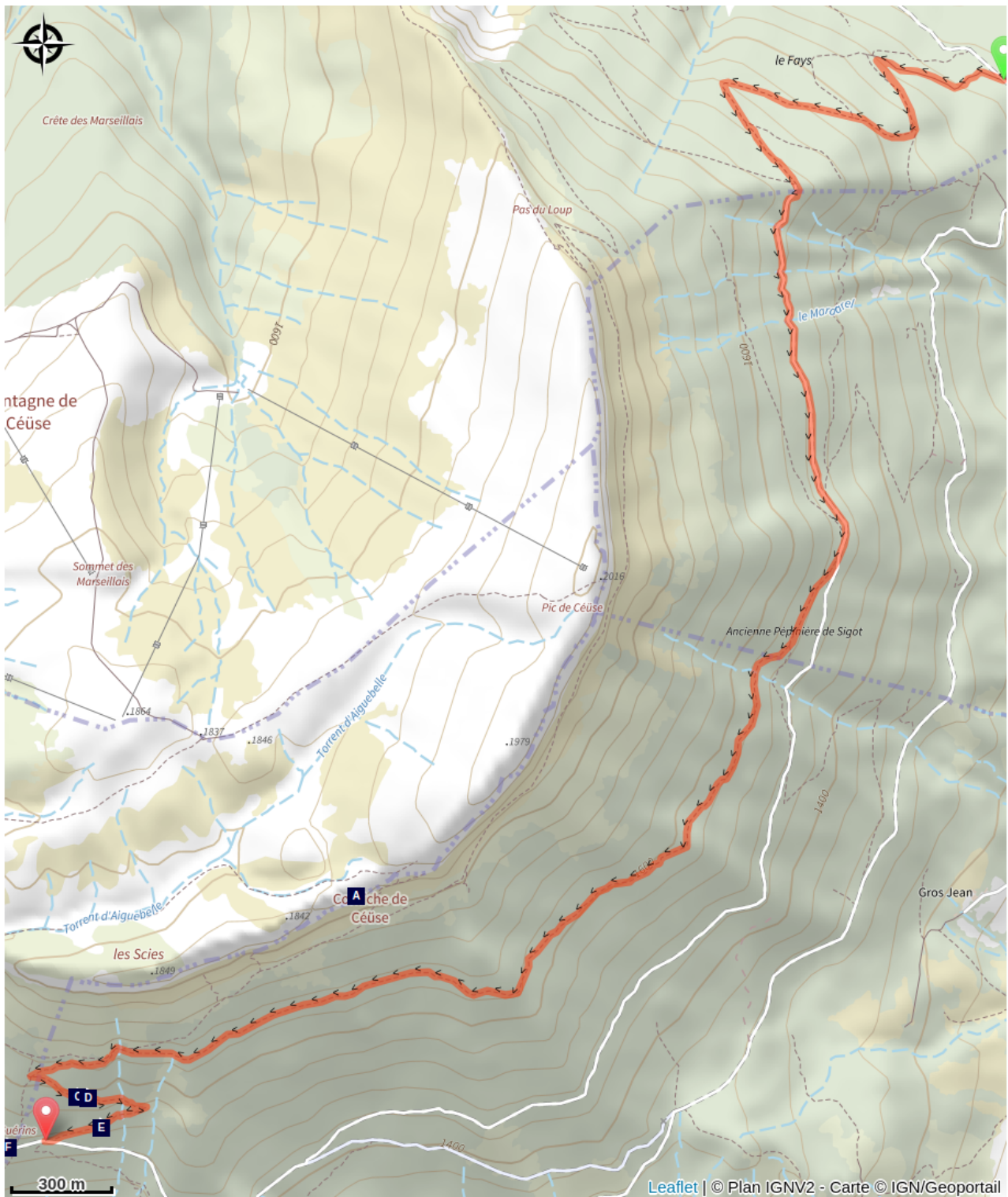
Le sentier traverse quelques zones délicates où la roche est friable. Poursuivre sous des éboulis marneux (prudence) et profiter de la belle vue dégagée sur le lac de Pelleautier et le bassin Gapençais. L'atmosphère est très apaisante et le cadre est verdoyant. Le sentier, entouré par la végétation, côtoie de gros blocs rocheux.

La suite du parcours se déroule sur un sentier en balcon offrant une vue panoramique sur la Petite Céüse, la vallée de la Durance, le Buëch ainsi que le bassin Gapençais. Continuer, juste sous l'impressionnante falaise de Céüse et ses multiples sites d'escalade.

Rejoindre l'intersection qui mène à la corniche de Céüse. Ignorer alors le sentier qui monte pour continuer tout droit. Passer deux ravins et parvenir à l'intersection « sous les Scies », située sous la falaise. Prendre le sentier à gauche qui descend en direction des Guérins. Passer un autre ravin et profiter de la vue, toujours aussi belle, sur la Petite Céüse.

Le sentier descend très sinueusement dans une belle forêt de mélèzes et mène enfin sur la piste forestière des Breniers (1480 m).

Sur votre chemin...



Crave à bec rouge (A)
Aire de pique-nique (C)
Point de vue (E)

Fontaine (B)
Point de vue (D)
Point de vue sur la cascade (F)

Toutes les infos pratiques

Sur votre chemin...



Crave à bec rouge (A)

Espèce vulnérable en Europe où ses effectifs ont très fortement régressé ces dernières années.

Mince et élégant, d'une envergure d'environ 80 cm, il a un plumage entièrement noir brillant, des pattes roses et un long bec recourbé rouge vif. En vol, un oeil expert peut le distinguer du Chocard à bec jaune, grâce à ses ailes plus larges et ses rémiges bien ouvertes. Les deux espèces se distinguent surtout par leur cri très différent.

Sédentaire et privilégiant l'altitude, même pendant les mois d'hiver, on l'observe rarement en dessous de 1 000 m.

Il est présent sur le plateau, merci de respecter les itinéraires balisés afin de ne pas déranger la nidification.

A Bizart - SMIGIBA

Crédit photo : Le Naturographe



Fontaine (B)

Une fontaine se trouve sur l'aire de pique-nique de l'ancienne pépinière de Sigot.

Crédit photo : CDRP05



Aire de pique-nique (C)

Ne manquez pas l'ancienne pépinière de Sigot pour faire une halte agréable et ombragée (tables et fontaine à disposition).

Crédit photo : CDRP05



Point de vue (D)

Le sentier en balcon offre de superbes panoramas sur le plan d'eau de Pelleautier au premier plan et sur la ville de Gap en arrière plan.

Crédit photo : Lucie



Point de vue (E)

Depuis le sentier en balcon, profitez du superbe point de vue sur la Petite Céüse, les pays du Buëch et le bassin Gapençais.

Crédit photo : CDRP05



Point de vue sur la cascade (F)

Lors de la fonte des neiges ou après de fortes pluies, une cascade s'échappe des falaises de Céüse. Admirez ce beau spectacle.

Crédit photo : L.P