


Etape 2 Espinasses / St-Jean-Montclar

CC Serre-Ponçon Val d'Avance - Rousset



Moment magique à l'automne (CDRP05)



Infos pratiques

Pratique : Pédestre

Durée : 7 h

Longueur : 17.0 km

Dénivelé positif : 869 m

Difficulté : Facile

Type : Étape

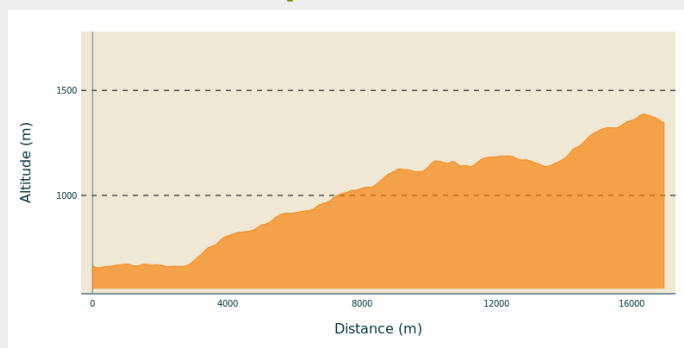
Itinéraire

Départ : Espinasses

Arrivée : Saint-Jean-Montclar

Communes : 1. Rousset


Profil altimétrique



Altitude min 656 m Altitude max 1387 m


1. De Espinasses à la Bréole

Quitter l'hôtel de la Poste, partir à gauche. Traverser les ponts de la Durance et de la Blanche avant de prendre une piste qui part sur la gauche. On rentre dans le département des Alpes-de-Haute-Provence. A la première intersection, préférer prendre à droite sous les lignes électriques. (Risque de boue en prenant à gauche). Longer le lac artificiel d'Espinasses jusqu'à trouver un sentier sur la droite.

 *Attention particulière aux baigneurs, méfiez-vous des changements brusques du niveau des eaux, nous sommes en aval du barrage de Serre-Ponçon.*

Remonter jusqu'à la route et prendre à gauche. Quitter la route et emprunter une piste à main droite qui longe un torrent. Retrouver la route et prendre à droite en direction de la Bréole. Rentrer dans le bourg.

2. De la Bréole à Saint-Jean-Montclar

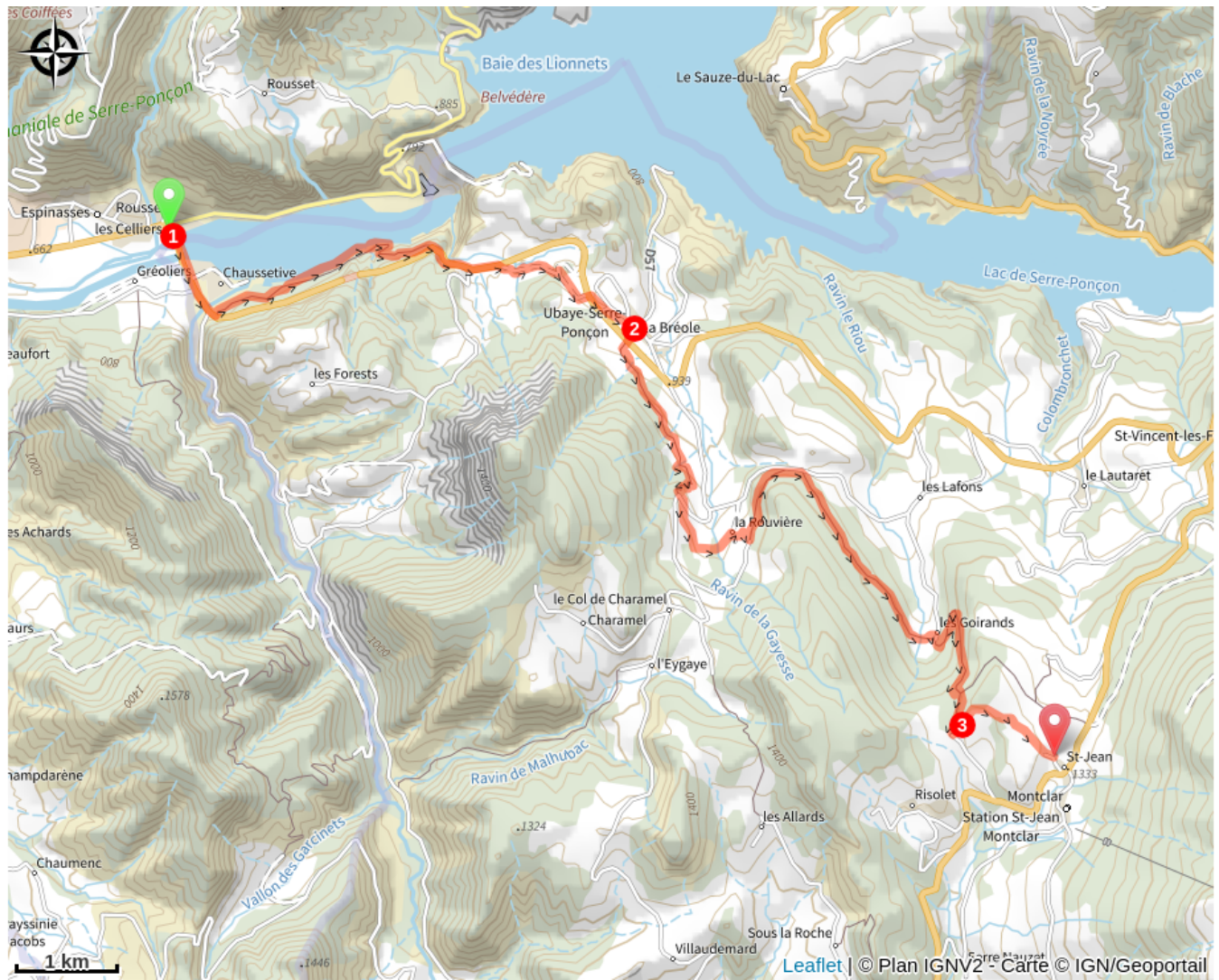
 *Option pour la boucle de l'Escoubaye au niveau de la place de la Poste (panorama sur le lac).*

Suivre le balisage jaune et rouge jusqu'à la place de la fontaine et prendre à droite en empruntant des escaliers. Traverser la route puis continuer sur la piste. Au carrefour, marqué par un cairn, prendre à droite et grimper par des lacets. Traverser le hameau de la Rouvière. Rentrer dans la forêt puis tourner à gauche à la première intersection à angle droit. A la deuxième partie de la Rouvière, prendre à droite. Puis sortir du hameau par une piste à gauche. Retrouver la route à l'oratoire de Costebelle et la quitter aussitôt en prenant à droite. Recommencer à grimper. Quelques trouées dans la forêt offrent un panorama sur Saint-Vincent-les-Forts. Arrivé aux Goirands, prendre à droite. Puis prendre la direction du lac de Saint-Léger

3. Du lac de Saint-Léger à Saint-Jean-Montclar

Descriptif en cours de création

Sur votre chemin...



Toutes les infos pratiques