


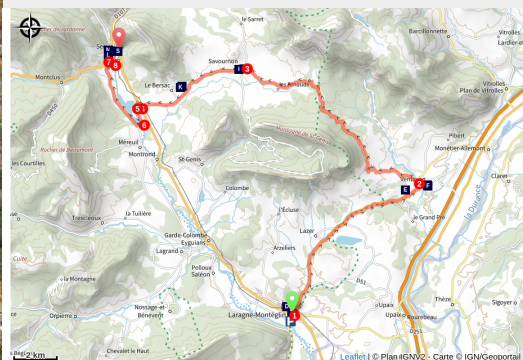
LARAGNE-MONTEGLIN - SERRES - Saveurs et savoir-faire du Sisteronais-Buëch à vélo - Jour 4



Parc Naturel Régional des Baronnies Provençales - Laragne-Montéglin



Montagne de Saint-Genis (PNR Baronnies provençales)



Agréable dernière étape qui fait le tour de la Montagne de l'Aup ou de Saint-Genis, permettant d'en voir plusieurs facettes.

Cette fois-ci, l'itinéraire se situe à cheval entre les vallées du Buëch et de la Durance. Depuis Laragne-Montéglin, le circuit contourne la Montagne de l'Aup ou de Saint-Genis, en passant à proximité de Lazer et Ventavon, en passant le col de Faye, avant d'atteindre Savournon. Une descente tranquille permet d'arriver au plan d'eau de la Germanette. Il faudra le contourner en passant en rive droite du Buëch, avant de rejoindre tranquillement Serres, qui clôture cette itinérance.

Infos pratiques

Pratique : VTT

Durée : 2 h 15

Longueur : 35.1 km

Dénivelé positif : 566 m

Difficulté : Moyen

Type : Traversée

Thèmes : Savoir faire

Itinéraire

Départ : Place de la Fontaine, Laragne-Montéglin

Arrivée : Office de Tourisme, Serres

Communes : 1. Laragne-Montéglin

2. Lazer

3. Ventavon

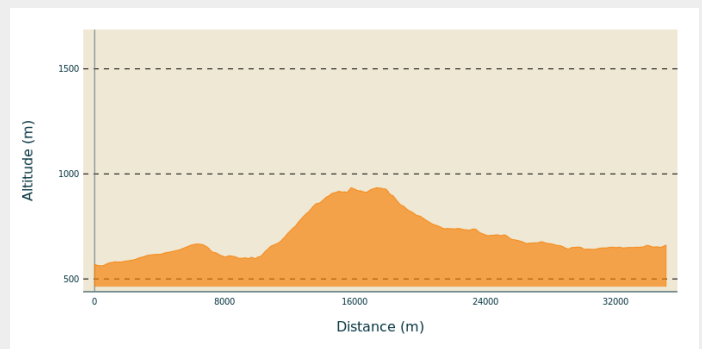
4. Savournon

5. Le Bersac

6. Serres

7. Méreuil

Profil altimétrique



Altitude min 563 m Altitude max 934 m

1- De la Place de la Fontaine de Laragne-Montéglin, suivre la D942 et prendre la direction de Gap - Lazer, sur la rue de la Concorde. Passer à "La Mairie" (Commune de Lazer). Rester sur cette route pendant 9,8 km.

2- Quitter la D942 pour emprunter sur la gauche la D21 en direction de Savournon. Toujours suivre cette route sur 12,8 km jusqu'au village de Savournon. Avant d'arriver au village, toujours continuer tout droit, ne pas emprunter les routes secondaires.

3- Au village, prendre à gauche en direction de Serres (D21). Rester sur la route principale pendant environ 6 km.

4- A l'intersection avec la D1075, prendre à droite (prudence!) sur environ 170m, puis tourner à la première à gauche. La route décrit un lacet, puis devient une piste.

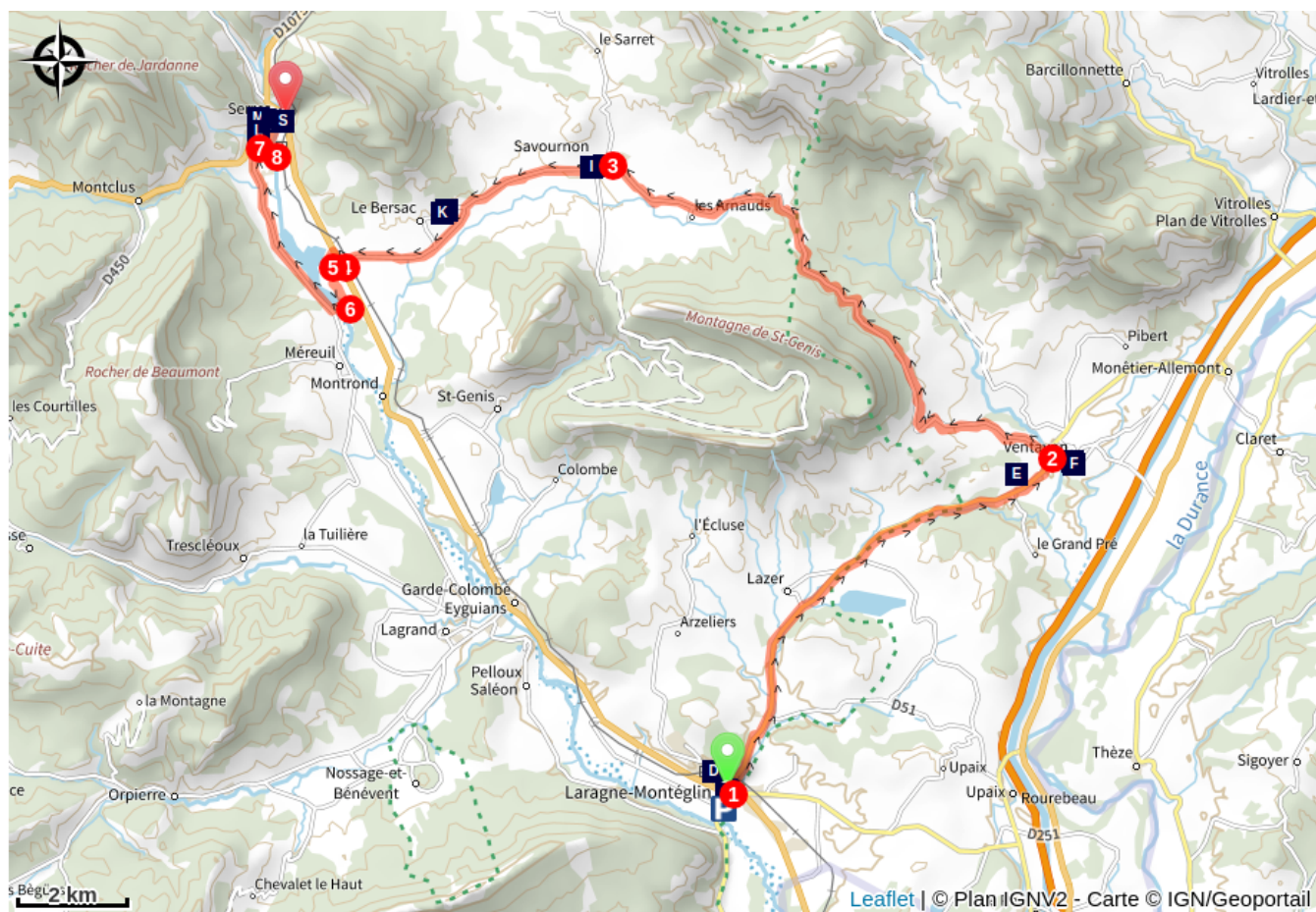
5- Après 350 m, au niveau du totem indiquant le plan d'eau de la Germanette, virer à gauche pour contourner ce plan d'eau. La piste redevient une route.

6- Tourner à droite pour franchir le pont au niveau du barrage. 270m plus loin prendre à droite en direction de Serres (D50, Route de Méreuil). Entrer dans Serres, passer le pont sur la Blème, en poursuivant sur la D50 pendant 920 m.

7- Suivre à droite le Chemin de Bel Air le long du canal sur 360 m.

8- Prendre à gauche sur le boulevard de la Digue, le long du Buëch, jusqu'à rejoindre le centre de Serres. De là, retrouver l'office de tourisme, point de départ de cette itinérance.

Sur votre chemin...



Laragne (A)

Fontaine (C)

Les marnes (E)

Fontaine-Lavoir (G)

Village de Savournon (I)

~~~~ Grange (K)

Le tombeau Juif (M)

Jardin des Figuiers (B)

Espace de jeux "Les Floralties" (D)

Village perché de Ventavon (F)

Cadran solaire (H)

~~~~ Eglise Saint-Laurent (J)

Serres, cité médiévale (L)

Table d'orientation (N)

Toutes les infos pratiques

Recommandations

Après le point 4 : court passage sur route départementale, prudence !

RESPECTER LA TRANQUILLITE du lieu où on se promène, [éviter de crier](#) et ne pas utiliser d'instruments ou d'appareils sonores (radio, etc.), par respect pour les autres usagers mais aussi pour la [quiétude de la faune](#), notamment en périodes de reproduction et d'hivernage où les animaux sont beaucoup plus vulnérables.

Le chemin passe à proximité de cultures qui sont des [propriétés privées](#), merci de [ne rien cueillir](#) dans les champs (lavandes, fruits, etc ...).

RISQUE INCENDIE. Le feu est l'ennemi de la forêt... et du randonneur ! [Ne pas fumer](#) en forêt et [ne pas allumer de feu](#), d'autant que quelle que soit la saison, c'est [interdit](#) ! Et en période estivale, avant de partir en balade, se renseigner sur les [conditions et réglementations d'accès aux massifs forestiers](#).

Comment venir ?

Transports

Gare SNCF de Laragne-Montéglin

Accès routier

A 18 km au Nord de Sisteron (D4075) et 20 km par la D948.
A 17 km au sud de Serres par la D1075.

Parking conseillé

Parking casino supermarché, Laragne-Montéglin

Sur votre chemin...



Laragne (A)

Cette petite commune dynamique est située dans le périmètre du Parc Régional des Baronnies provençales. L'arboriculture est très importante à Laragne, commune entourée de vergers.

La montagne de Chabre qui surplombe Laragne est connu internationalement pour la pratique du vol libre.

Crédit photo : CDRP05



Jardin des Figuiers (B)

Lieu idéal pour faire une petite pause agréable en plein centre de Laragne. Le jardin des figuiers comporte plusieurs bancs et une fontaine.

Crédit photo : CDRP05



Fontaine (C)

Point d'eau potable dans le jardin des figuiers.

Crédit photo : CDRP05



Espace de jeux "Les Floralties" (D)

Aire de pique-nique ombragée et espace de jeux à disposition sur l'Avenue des Sports.

Crédit photo : CDRP05



Les marnes (E)

Vous remarquerez souvent des terres noires dans les paysages, très fréquentes dans les Baronnies, les marnes dessinent leurs silhouettes sombres le long des pentes abruptes. La beauté de leur forme, dite "en dos d'éléphant", a été sculptée par les eaux de ruissellement. Si les terres noires sont les plus fréquentes, la vallée de Rosans ou celle de l'Epine offre au voyageur des « marnes bleues », datant du crétacé (-100 millions d'années). Ces formations, dépourvues de végétation, renferment parfois des fossiles. Les marnes sont assez fréquentes dans le Sisteron Buëch ! Avec leur couleur qui varie du sable au charbon selon l'humidité et la luminosité, ces roches tendres sculptées par l'érosion donnent parfois aux paysages un petit air de Far West !

[Source : office de tourisme Sisteron-Buëch](#)

Crédit photo : CDTE05



Village perché de Ventavon (F)

Au milieu des vergers de pommiers et des champs de tournesols, Ventavon est un joli village fortifié autour de son église St Laurent (XIIe siècle) et de son magnifique château (privé) du XVe siècle.

Dominant la vallée de la Durance, Ventavon est traversé par la Route Napoléon sur la route D 1085 entre Rourebeau et Valenty, direction le Beynon. Ponts pour le franchissement du Beynon dont le plus ancien date du Premier Empire (passage de Napoléon le 5 mars 1815).

Un très beau portail style Renaissance donne accès à la cour de la place du village. Au centre du bourg, on aperçoit son église avec son campanaire et le beffroi accolé surmonté d'une horloge à quatre cadrans et table d'orientation.

Un cadran solaire contemporain se trouve sur la façade de la mairie réalisé par le cadranier-fresquiste Rémi Potey dans les années 90.

Le château de Ventavon (propriété privée) à la façade crépie en blanc est doté d'un vieux portail en chêne et de jardins en terrasse.

[Source : office de tourisme Sisteron-Buëch](#)

Crédit photo : CDTE05



Fontaine-Lavoir (G)

Sur la route, une fontaine datant de 1872 permet de se désaltérer.

Crédit photo : CDTE05



Cadran solaire (H)

Beau petit cadran solaire sur le mur de la mairie de Savournon.

Crédit photo : L.P



Village de Savournon (I)

Situé dans le Val de Channe et le pays du Buëch, le village de Savournon est dominé par le rocher du château de l'aigle (1015 m). Ce dernier abrite à son sommet les ruines d'un donjon du XIIe siècle.

Crédit photo : L.P



~ Eglise Saint-Laurent (J)

Cette église paroissiale est dédiée à Saint Laurent. Situé à l'extérieur du village, cet édifice du XVIIe siècle est sur l'emplacement d'une ancienne chapelle du XIIe siècle.

Crédit photo : CDRP05



~ Grange (K)

Le sentier passe devant cette belle grange datant de 1620.

Crédit photo : CDRP05



Serres, cité médiévale (L)

Serres, cité médiévale, est construite en amphithéâtre et dominée par le rocher de la Pignolette. Avec son église, ses belles maisons médiévales, sa tour de l'horloge et ses charmantes ruelles, Serres est un village très pittoresque, le long du Buëch, qui mérite largement une visite.

Crédit photo : CDRP05



Le tombeau Juif (M)

Sur le bord amont du sentier se trouve un tombeau juif du XIVème, imposant bloc calcaire de dimensions de 2 mètres par 1 mètre, grossièrement équarri mais de surface plate. Sur sa face supérieure est gravée une inscription hébraïque dont l'interprétation la plus répandue est : "Rabbi Joseph fils de R(abbi) Nathan Que sa mémoire soit bénie en l'année ...". Cette pierre, classée monument historique, témoigne de l'existence d'une communauté juive, installée à Serres aux XIIIème et XIVème siècle.

Source : <http://www.cheminsdesparcs.fr>

Crédit photo : CDRP05



Table d'orientation (N)

Au détour d'un lacet du sentier et juste à côté de la Chapelle Notre-Dame-de-Bon-Secours, profitez d'une superbe vue sur la vallée du Buëch. Un table d'orientation érigée par le Comité du Tourisme des Hautes-Alpes et la Commune de Serres permet de profiter du panorama.

Crédit photo : CDRP05