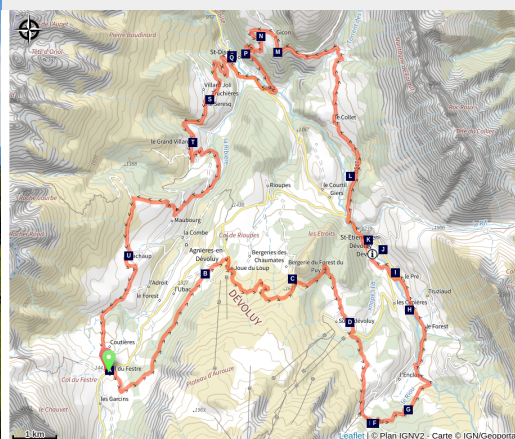


# Le tour du Dévoluy en Gravel (rouge)

Dévoluy - Dévoluy



Secteur du Festre (OT Dévoluy)



*Magnifique tour du Dévoluy très varié : pistes roulantes, traversée de bois de Mélèzes, balcons panoramiques, petites routes sans circulation ...*

*De nombreuses haltes vous permettront de vous restaurer sur le parcours : La Joue du Loup, SuperDévoluy, St-Etienne ou encore St-Disdier.*

" Un tour en balcons avec de magnifiques points de vue sur les géants du massif : Pic de Bure, Tête de la Cluse, montagne de Faraut, Obiou, Grand ferrand, Rocher rond ... les pistes sont roulantes et très adaptées au gravel "

D.Desbenoit - chargé de développement et moniteur VTT

## Infos pratiques

Pratique : Gravel

Durée : 5 h

Longueur : 47.2 km

Dénivelé positif : 1381 m

Difficulté : Moyen

Thèmes : Archéologie, Col et sommet, Faune, Flore et forêt, Géologie, Pastoralisme, Patrimoine et histoire, Point de vue

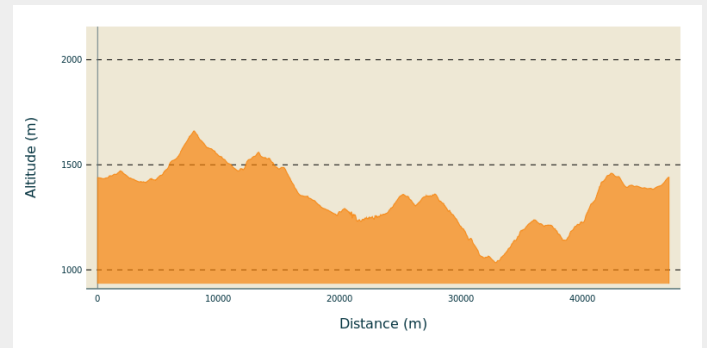
# Itinéraire

**Départ** : Col du Festre

**Arrivée** : Col du Festre

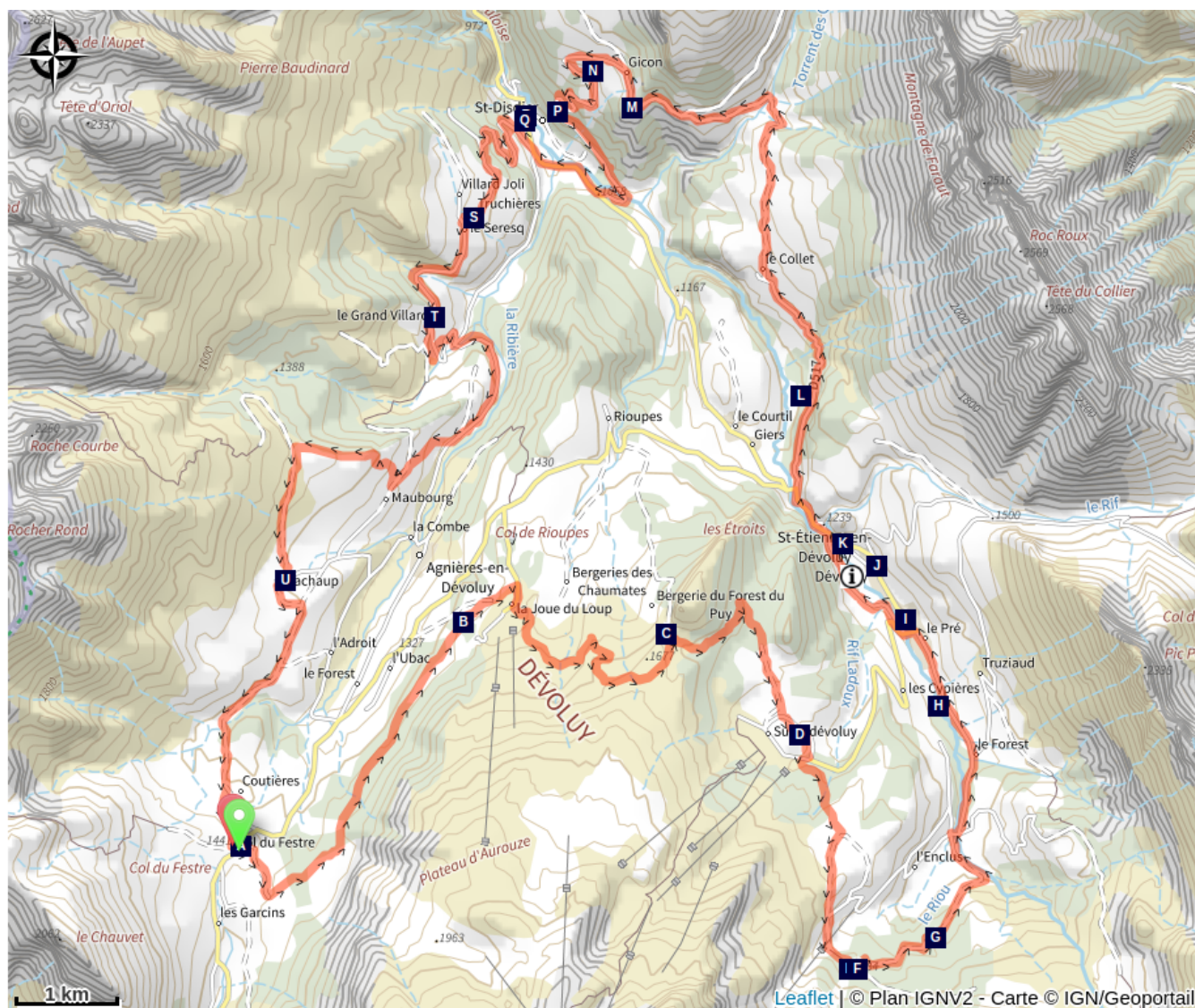
**Communes** : 1. Dévoluy

## Profil altimétrique



Altitude min 1034 m Altitude max 1661 m

# Sur votre chemin...



col du Festre (A)

Table d'orientation et panorama (C)

Cabane de l'Avalanche (E)

Fontaine d'Hurtillier (G)

Fontaine (I)

Gorges du Rif (K)

La Perdrix Bartavelle (M)

Aire de pique-nique (B)

Domaine skiable SuperDévoluy (D)

Le Bois Rond (F)

Gué (H)

----- Eglise de St-Etienne en Devoluy (J)

Beaux panoramas (L)

Pignons à redents (N)

# Toutes les infos pratiques

## Grands cols

Le Département des Hautes-Alpes vous propose de découvrir et de parcourir les cols et montées qui ont fait la renommée de notre département. Ces parcours mythiques sont balisés pour accompagner votre progression vers le sommet.

## Recommandations

Attention, vous risquez de croiser des parcs avec des chiens de protection. Merci de ralentir lorsque les chiens se rapprocheront et de descendre du vélo. Marcher en tenant votre vélo entre les chiens et vous. Remonter sur le vélo lorsque vous avez largement dépassé le parc et que les chiens sont repartis au troupeau. Merci de respecter ces consignes pour votre sécurité et qui participent à l'apaisement des chiens qui sont très sollicités (loups, touristes).



## Matériel

VTT semi-rigide - vélo gravel

## Comment venir ?

Parking conseillé

Parking du col du Festre

# Zones de sensibilité environnementale

Le long de votre itinéraire, vous allez traverser des zones de sensibilité liées à la présence d'une espèce ou d'un milieu particulier. Dans ces zones, un comportement adapté permet de contribuer à leur préservation. Pour plus d'informations détaillées, des fiches spécifiques sont accessibles pour chaque zone.

## Tétras lyre - hiver

Période de sensibilité : Janvier, Février, Mars, Avril, Décembre

Contact : Natura 2000 Hustache Eric ehustache.natura2000@orange.fr Gioani Sandrine s.gioani@devoluy.ski Membre de l'OGM ogm.vds@gmail.com ogm.amblard@gmail.com

## Lieux de renseignement

### Office de tourisme du Dévoluy - Bureau du Dévoluy

Le Pré, 05250 DEVOLUY

Tel : 04 92 58 91 91

<http://www.ledevoluy.com>

# Sur votre chemin...

---



## col du Festre (A)

Le **col du Festre** est un col situé dans le massif du Dévoluy dans les Hautes-Alpes d'une altitude de 1 442 m, il sépare les vallées du Béoux au sud et de la Souloise au nord.

Crédit photo : CDTE05

---



## Aire de pique-nique (B)

Un bel arrêt herbeux pour casser la croûte.

Crédit photo : CDTE05

---



## Table d'orientation et panorama (C)

Au collet du Tat, profitez d'une superbe vue sur Le Dévoluy

Crédit photo : CDTE05



## Domaine skiable SuperDévoluy (D)

Créée en 19661, la station était initialement constituée d'un seul immeuble, initialement droit, puis par la suite étendu et légèrement incurvé, « le Bois d'Arouze », surnommé le Paquebot des Neiges., œuvre de l'architecte Henry Bernard (1912-1994), premier grand prix de Rome.

Cet immeuble, ainsi que l'approvisionnement en eau depuis la source des Cypières, a été bâti par la société Grands travaux de Marseille.

Typique d'une station intégrée directement au pied des pistes, l'immeuble originel a été par la suite poursuivi par deux autres immeubles, « les Issarts » et « Plein Sud ». C'est donc principalement une barre d'immeubles linéaires en front de domaine alpin, tout en restant majoritairement recouvert de bois.

De nouvelles constructions à l'est et derrière la barre d'immeubles sont cependant plus orientées chalets, mais tout est mis en œuvre pour que les pistes de ski alpin soient accessibles facilement (tapis roulants).

Le domaine de ski alpin, en liaison avec la station-village de La Joue du Loup, se compose de 100 km de pistes, entre 1 500 m et 2 510 m d'altitude.

Le domaine de ski de fond comprend 35 km de pistes et 35 km de sentiers.

La station est sur le territoire de la commune de Dévoluy, plus particulièrement sur celui de l'ancienne commune de Saint-Étienne-en-Dévoluy.

Source : Wikipédia

Crédit photo : Gonioul



## Cabane de l'Avalanche (E)

La cabane de l'Avalanche est un abri en bois situé à la lisière de la forêt, au bout de la route forestière du Bois Rond.

Crédit photo : CDRP05



## Le Bois Rond (F)

Le bois de bois rond est classé en zone protégée ZNIEFF en raison de la présence d'épicéas. Dans ce bois se situe une unité conservatoire, ce qui est rare en France (il y en a 8 sur tout le territoire). Lors de la fructification, les cônes des épicéas sont ramassés par des grimpeurs professionnels et les graines sont conservées pour préserver le patrimoine génétique de cette pessière (forêt d'épicéas). Cette zone abrite également deux espèces d'oiseaux remarquables : la chevechette d'Europe et le venturon montagnard.

Source : Arbres remarquables des Hautes Alpes, association Méluzine

Crédit photo : CDTE05

---



## Fontaine d'Hurtillier (G)

Chevaux et cavaliers pourront s'abreuver à cette jolie fontaine d'eau potable.

Crédit photo : CDTE05

---



## Gué (H)

Un traversée à gué de la Souloise avec une assise correcte.

Crédit photo : CDTE05

---



## Fontaine (I)

Fontaine en pierre, située juste avant la maison du tourisme du Dévoluy, au croisement de deux routes.

Crédit photo : CDRP05

---



## ~~~~ Eglise de St-Etienne en Devoluy (J)

Pour ceux qui feront une halte à St-Etienne en Devoluy, l'église du village se trouve en plein centre.

Crédit photo : CDRP05





## Gorges du Rif (K)

Non loin du GR 93, les agréables gorges du Rif permettent de rejoindre la D 17 menant à Saint-Etienne en Dévoluy.

Crédit photo : CDRP05

---




## Beaux panoramas (L)

De giers au Collet, profitez de très belles vues sur la montagne de Faraut à travers les arbres.

Crédit photo : CDTE05

---



## La Perdrix Bartavelle (M)

La Perdrix Bartavelle est une espèce protégée inscrite comme "Vulnérable" pour la région PACA. Elle est présente uniquement dans 8 départements en France (on estime sa population entre 2000 et 3000 couples), dont les Hautes Alpes. Rendue célèbre par Marcel Pagnol, sa chasse est désormais réglementée.

Elle vit dans les milieux montagnards sur les pentes caillouteuses garnies de buissons, entre 1500 et 2600 m d'altitude.

C'est un oiseau très vulnérable et très fragile qui est menacé par le dérangement de son habitat par les pratiques de sports d'hiver. L'augmentation des surfaces forestières joue aussi un rôle important dans le déclin de l'espèce. De nombreux lâchers de perdrix rouges ont été organisés en France par les chasseurs, qui ont engendré des croisements hybrides entre les souches relâchées et les souches sauvages. Dorénavant, les lâchers de perdrix rouge sont interdits dans les zones au dessus de 1000m d'altitude.

Crédit photo : FokusNatur



## Pignons à redents (N)

Un pignon à redents ou à redan ou en gradins ou à pas de moineaux est un pignon saillant dont l'extrémité est découpée en redents ou gradins. C'est une variante des pignons à échelons, caractéristiques par exemple des « pignons flamands ». Ses origines remontent au Moyen Âge. Il est un élément esthétique et décoratif d'architecture urbaine bourgeoise autant que de constructions rurales plus modestes.

En région Rhône-Alpes, ils sont typiques de l'architecture de l'est du Nord-Isère. Ils sont également répandus dans l'habitat traditionnel du Vercors nord (Quatre Montagnes). La pierre au sommet s'appelle "la couve" ou "le cocu".

Source : wikipédia

Crédit photo : CDTE05