


Col de Rabou (VTT N°13 Noir)

Dévoluy - Dévoluy



Dans les alpages, à la descente du col de Rabou (Gontran Isnard/OT Dévoluy)

Une montée sur piste et une descente sur sentier technique ! La vue au col de Rabou vaut le coup !

Infos pratiques

Pratique : VTT

Durée : 3 h

Longueur : 16.7 km

Dénivelé positif : 770 m

Difficulté : Difficile

Type : Boucle

Thèmes : Col et sommet

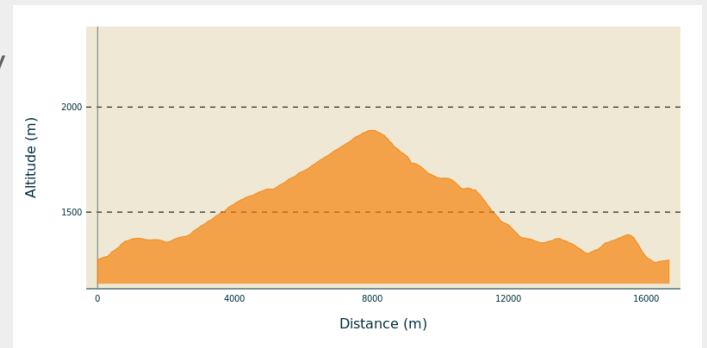
Itinéraire

Départ : OT du Pré St-Etienne en Dévoluy

Arrivée : OT du Pré St-Etienne en Dévoluy

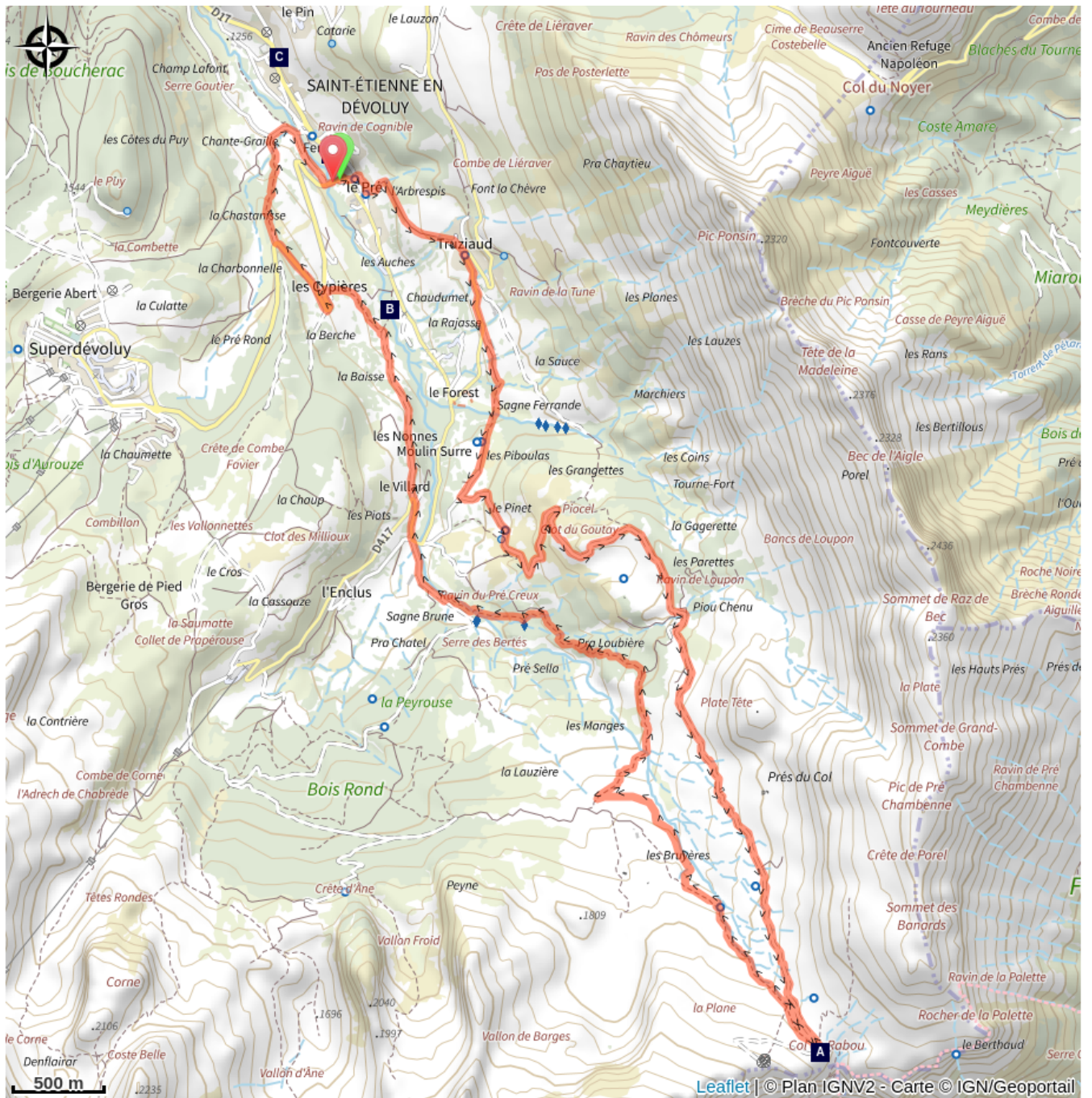
Communes : 1. Dévoluy

Profil altimétrique



Altitude min 1259 m Altitude max 1889 m

Sur votre chemin...



Col de Rabou (A)

Gué (B)

~~~~~  
Eglise de St-Etienne en Devoluy (C)

~~~~~  
Fontaine (D)

Toutes les infos pratiques

Recommandations

Attention, lors de rencontres avec des Chiens de Protection. Descendre du VTT, attendre que le chien se calme avant d'avancer, contourner le troupeau, marcher en tenant le VTT entre vous et le chien !

Comment venir ?

Parking conseillé

Parking OT du Pré

Sur votre chemin...



Col de Rabou (A)

Le col de Rabou culmine à 1888 m. Il doit son nom au village du même nom, situé à quelques kilomètres. Ce col permet d'accéder du côté de la forêt domaniale des Sauvas, et à proximité du petit Buëch, traversant le cirque de Chaudun.

Crédit photo : CDRP05



Gué (B)

Un traversée à gué de la Souloise avec une assise correcte.

Crédit photo : CDTE05



~ Eglise de St-Etienne en Devoluy (C)

Pour ceux qui feront une halte à St-Etienne en Devoluy, l'église du village se trouve en plein centre.

Crédit photo : CDRP05



Fontaine (D)

Fontaine en pierre, située juste avant la maison du tourisme du Dévoluy, au croisement de deux routes.

Crédit photo : CDRP05