


# Les rives du petit Buëch (VTT n°37 rouge)

Dévoluy - La Roche-des-Arnauds



Sur les rives du petit Buëch (Raid VTT CDS)

*Boucle variée et ludique avec une descente sur les rives du Petit Buëch.*

## Infos pratiques

Pratique : VTT

Durée : 1 h 30

Longueur : 11.2 km

Dénivelé positif : 302 m

Difficulté : Moyen

Type : Boucle

# Itinéraire

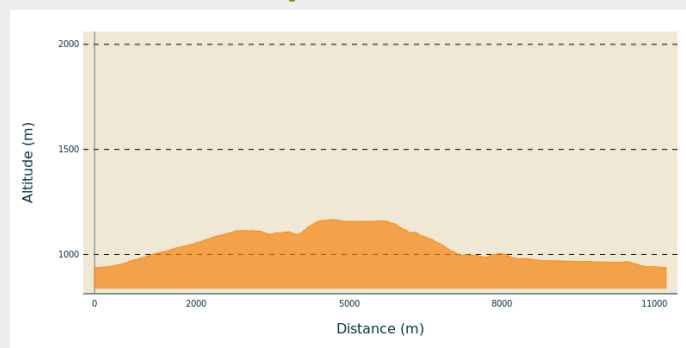
**Départ** : La Roche-des-Arnauds

**Arrivée** : La Roche-des-Arnauds

**Balisage** :  Vélo

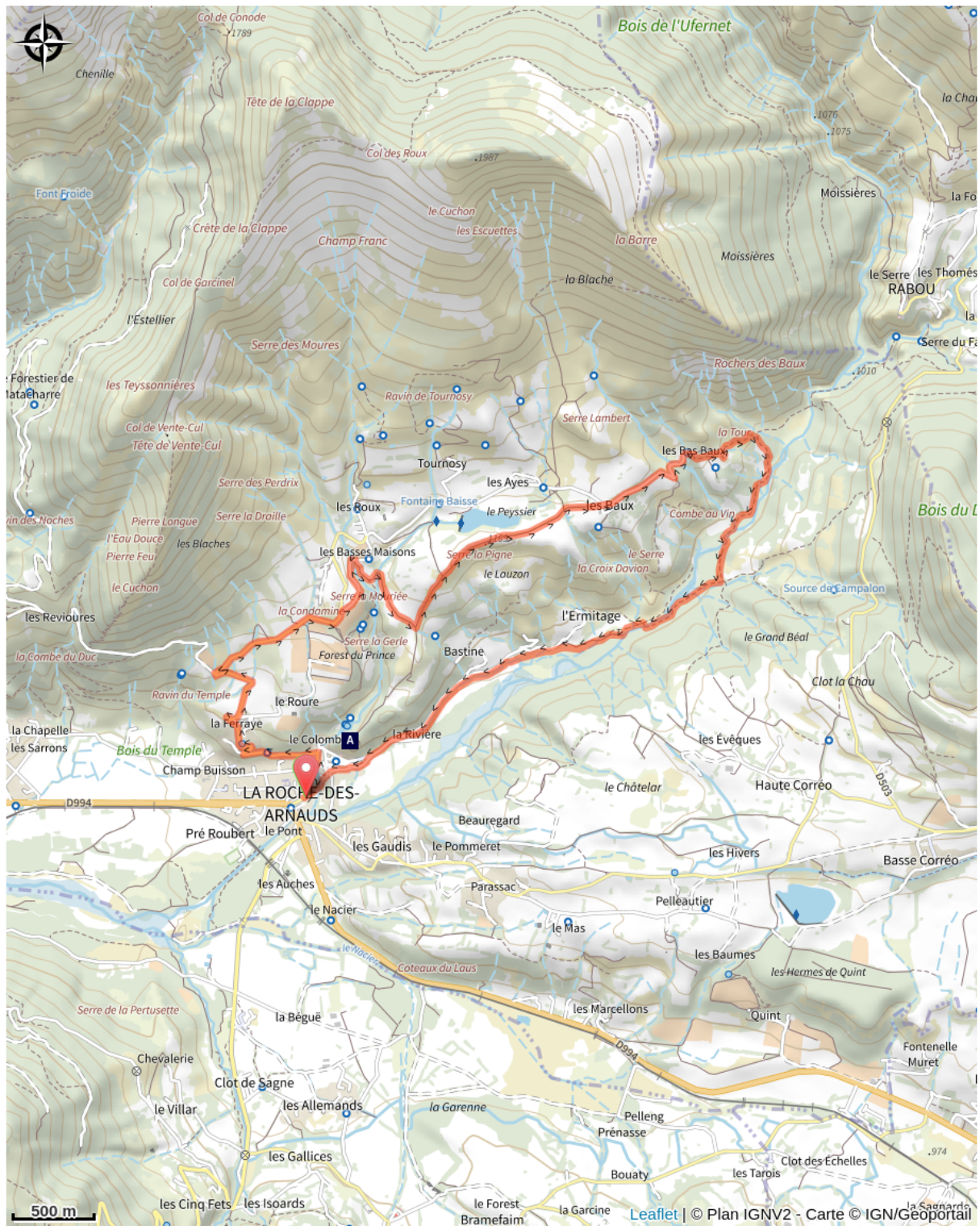
**Communes** : 1. La Roche-des-Arnauds

## Profil altimétrique



Altitude min 937 m Altitude max 1167 m

# Sur votre chemin...



Château de la Roche des Arnauds  
(A)

# Toutes les infos pratiques

## **Recommandations**

Attention descendre du vélo sur les passerelles !

## **Comment venir ?**

Parking conseillé

Parking qui jouxte le cimetière de la Roche des Arnauds, 50 mètres avant la boule en direction du centre du village

## **Lieux de renseignement**

**Office de tourisme Source du Buëch  
- bureau d'accueil de Veynes**

Avenue Commandant Dumont, 05400  
VEYNES

Tel : 04 92 57 27 43

<https://www.sources-du-buech.com/>



# Sur votre chemin...

---



## Château de la Roche des Arnauds (A)

En 1017, sur la colline, au-dessus d'une petite église, est aménagée une tour protégée par un rempart. En 1188, Arnaud III Flotte est seigneur de La Roche. Au début du XIIIe siècle, le site est la possession d'Arnaud IV de Flotte. En 1226, la seigneurie et le château sont cités dans un texte. Le site n'est pas Dauphinois mais dépend des Comtes du Valentinois et du Diois. En 1294, les étendards des deux Comtes flottent sur le château.

À la fin du XIIIe siècle, le village est entouré d'un rempart. En 1357, la chapelle castrale est mentionnée dans un texte. Au XXIe siècle, la découverte du site est libre et gratuite en respectant la propriété privée.

Crédit photo : Damien Desbenoit - CCBD