
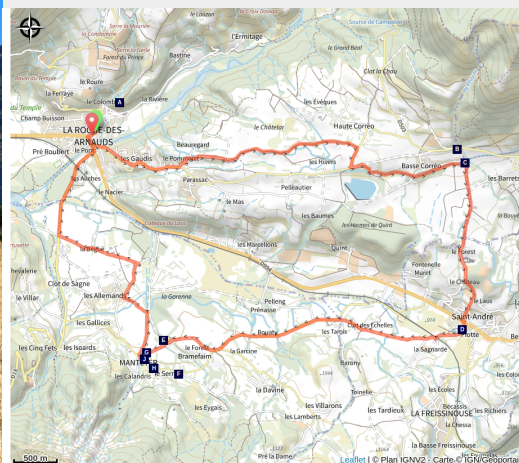


# Le canal et le château (VTT n°35 bleu)

Dévoluy - La Roche-des-Arnauds



Vue sur Bure depuis la Haute Corréo (D.Desbenoit)



*Boucle facile à la découverte du plateau de Corréo et de la plaine de Manteyer.*

## Infos pratiques

Pratique : VTT

Durée : 1 h 30

Longueur : 15.8 km

Dénivelé positif : 351 m

Difficulté : Facile

Type : Boucle

Thèmes : Archéologie, Eau, Patrimoine et histoire, Point de vue

# Itinéraire

**Départ** : La Roche-des-Arnauds

**Arrivée** : La Roche-des-Arnauds

**Balisage** :  Vélo

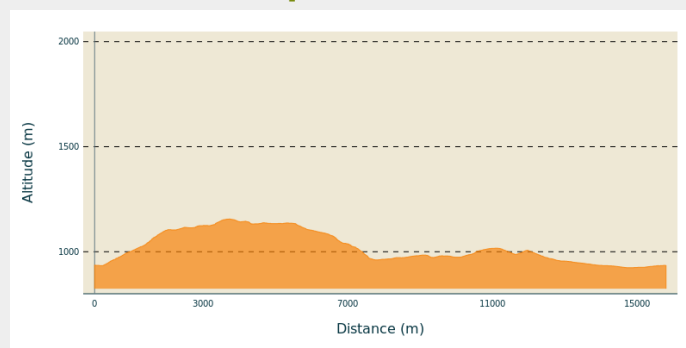
**Communes** : 1. La Roche-des-Arnauds

2. Gap

3. La Freissinouse

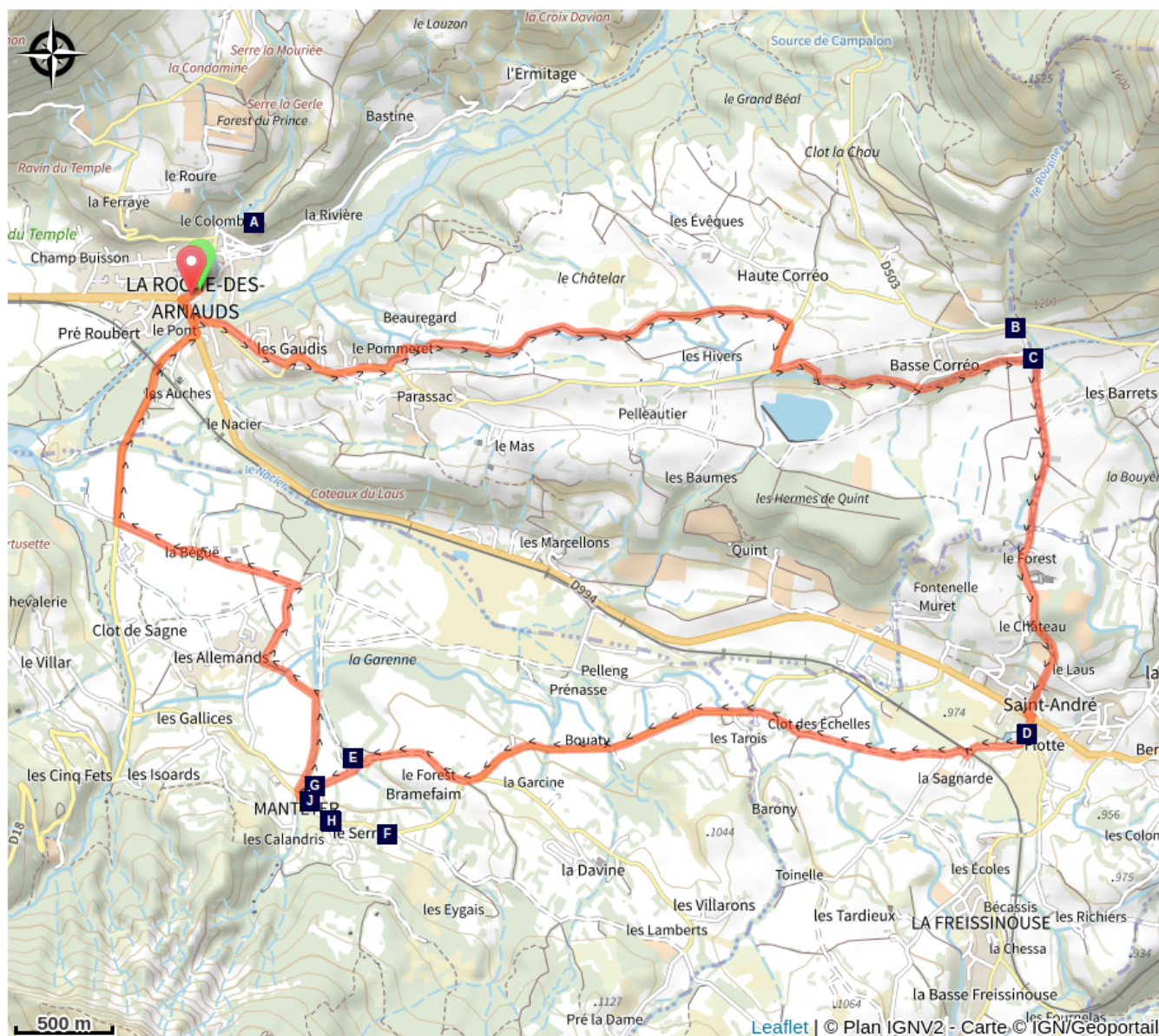
4. Manteyer

## Profil altimétrique



Altitude min 924 m Altitude max 1156 m

# Sur votre chemin...



- (A) Château de la Roche des Arnauds
- (B) Chapelle de Sauveterre
- (C) Canal du Drac
- (D) Fontaine
- (E) Château de Manteyer
- (F) Fontaine en pierre
- (G) Eglise de Manteyer
- (H) Croix du Serre
- (I) Fontaine
- (J) Village de Manteyer

# Toutes les infos pratiques

## **Recommandations**

Attention à la circulation routière sur certaines portions de cet itinéraire avec des enfants, notamment la D18 où les voitures roulent vite.

## **Comment venir ?**

Parking conseillé

Parking qui jouxte le cimetière de la Roche des Arnauds, 50 mètres avant la boule en direction du centre du village

## **Lieux de renseignement**

### **Office de tourisme Source du Buëch - bureau d'accueil d'Aspres-sur-Buëch**

Avenue de la gare, 05140 Aspres-sur-Buëch

Tel : 04 92 58 68 88

<https://www.sources-du-buech.com/>



### **Office de tourisme Source du Buëch - bureau d'accueil de Veynes**

Avenue Commandant Dumont, 05400 VEYNES

Tel : 04 92 57 27 43

<https://www.sources-du-buech.com/>



# Sur votre chemin...

---



## Château de la Roche des Arnauds (A)

En 1017, sur la colline, au-dessus d'une petite église, est aménagée une tour protégée par un rempart. En 1188, Arnaud III Flotte est seigneur de La Roche. Au début du XIIIe siècle, le site est la possession d'Arnaud IV de Flotte. En 1226, la seigneurie et le château sont cités dans un texte. Le site n'est pas Dauphinois mais dépend des Comtes du Valentinois et du Diois. En 1294, les étendards des deux Comtes flottent sur le château.

À la fin du XIIIe siècle, le village est entouré d'un rempart. En 1357, la chapelle castrale est mentionnée dans un texte. Au XXIe siècle, la découverte du site est libre et gratuite en respectant la propriété privée.

Crédit photo : Damien Desbenoit - CCBD

---




## Chapelle de Sauveterre (B)

Après le passage des troupes du duc de Savoie en 1692, la chapelle est ruinée, à tel point que l'évêque de Gap interdit son utilisation au culte en 1713. Elle servait de grenier à foin. L'évêque fait exécuter des travaux de remise en état. En 1787, la chapelle est presque entièrement reconstruite par les habitants. Elle est bénie le 12 octobre 1787. Une procession s'y déroulait tous les lundis de Pentecôte.

**Source** : Pays Gapençais [<http://patrimoine.pays-gapençais.com/patrimoine/roche-arnauds/chapelle-dame-sauveterre>]

Crédit photo : CDRP05

---



## Canal du Drac (C)

Passage sur le Canal du Drac (ou Canal de Gap) au niveau de Basse Corréo.

Crédit photo : CDRP05



## Fontaine (D)

Très jolie fontaine située au croisement de la D 47. Profitez en pour faire une pause.

Crédit photo : CDRP05

---



## Château de Manteyer (E)

Le château de Manteyer date du XIV<sup>ème</sup> siècle. Il se compose d'un bâtiment rectangulaire avec deux tours rondes, rattaché à un bâtiment semblable par une galerie reposant sur de grandes arcades à plein cintre.

Source : <http://www.alpes-guide.com>

Crédit photo : CDRP05

---



## Fontaine en pierre (F)

Accolée à une vieille bâtisse, vous passerez devant une belle fontaine en pierre juste à la sortie du village de Manteyer.

Crédit photo : L.P

---



## ~ Eglise de Manteyer (G)

Arrêtez-vous en chemin pour découvrir l'église de Manteyer et ses trésors. Vous trouverez une toile peinte vers 1640 et attribuée probablement à Antoine Bouvier de Digne.

Source : [mairie-manteyer.fr](http://mairie-manteyer.fr)

Crédit photo : L.P

---



## ~ Croix du Serre (H)

La Croix du Serre date de 1766. A cette date, le seigneur de Manteyer était Gabriel Henri Raymond de Quinson de Villardy.

Crédit photo : L.P



## Fontaine (I)

Découvrez cette jolie fontaine de 1929 dans le centre du village de Manteyer

Crédit photo : L.P



## Village de Manteyer (J)

Traversez le village de Manteyer, situé à l'entrée du massif du Dévoluy. Le Pic de Bure en arrière plan du village est spectaculaire. Prenez un instant pour découvrir les trésors de ce village: son église, ses nombreuses fontaines, ses hameaux...

Crédit photo : L.P