


G2-Étape 07 - Laragne-Montéglin - Eyguians



Parc Naturel Régional des Baronnies Provençales - Laragne-Montéglin



Chateau d'Arzeliers (Rémi Borel)



Étape constituée pour une grosse moitié de belles pistes. Après une visite de Laragne-Montéglin le matin, la première piste vous fera monter à Arzeliers, hameau berceau de cette commune. L'option en aller-retour à pied au Château d'Arzeliers vaut le détour afin de mieux comprendre l'histoire de Laragne-Montéglin. Le tracé se poursuit sur une belle piste qui mène au Vieil Eyguians et fait redescendre à Eyguians.

Infos pratiques

Pratique : VTT

Durée : 2 h

Longueur : 11.6 km

Dénivelé positif : 261 m

Difficulté : Intermédiaire

Type : Traversée

Itinéraire

Départ : Laragne-Montéglin

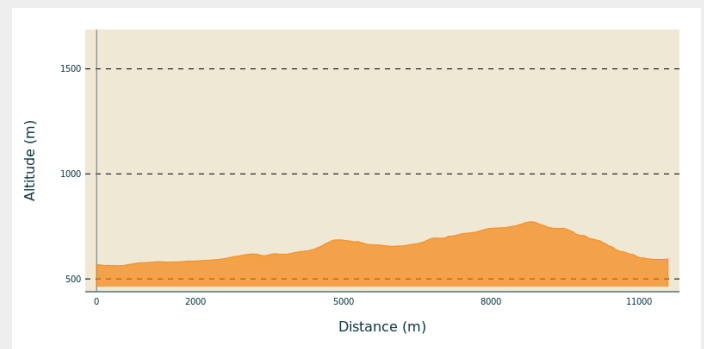
Arrivée : Eyguians

Communes : 1. Laragne-Montéglin

2. Lazer

3. Garde-Colombe

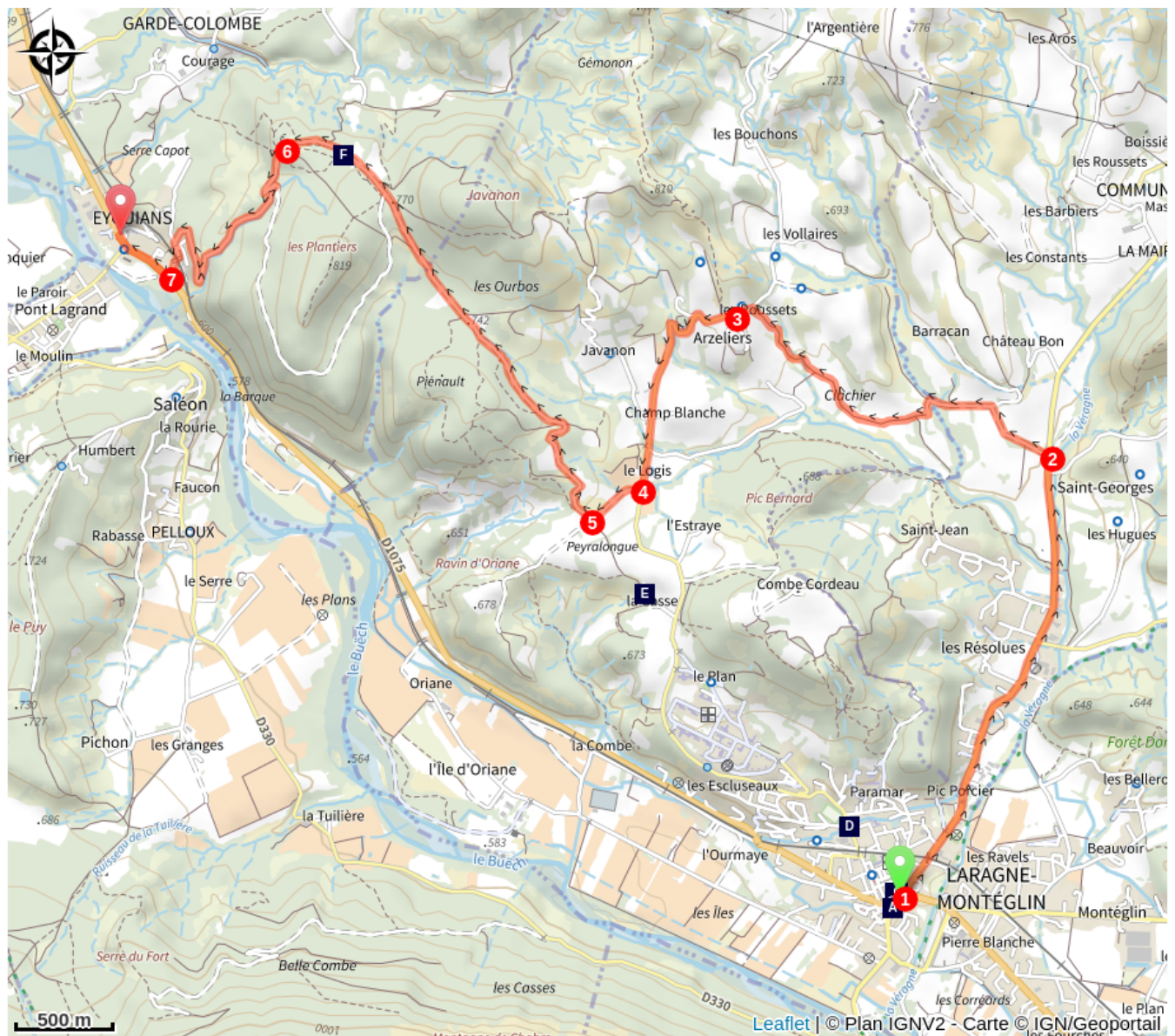
Profil altimétrique



Altitude min 563 m Altitude max 772 m

1. Au départ du centre de Laragne-Montéglin, prendre la D942 vers le nord en direction de Gap/Lazer.
2. 2600 m après le point précédent, prendre la piste à gauche et suivre le balisage jaune des sentiers PR. La piste juste avant d'arriver à Arzeliers est raide sur une centaine de mètres.
3. Au bout de la piste, prendre à gauche sur la route qui descend vers Laragne. Possibilité de monter à pied à Villevielle (ou Château d'Arzeliers) en aller-retour (30 mn).
4. Après Le Logis, prendre la piste à droite balisée PR en jaune.
5. À l'intersection suivante, suivre la piste qui part à droite vers le nord-ouest. Suivre le balisage GRP®. La piste est très agréable et assez roulante.
6. Au Vieil Eyguians, la piste se transforme en petite route. La suivre à la descente jusqu'à Eyguians.
7. En bas de la route, prendre à droite sur la RD1075 en direction d'Eyguians.

Sur votre chemin...



Lagne (A)

Jardin des Figuiers (C)

Point de vue (E)

Fontaine (B)

Espace de jeux "Les Floralies" (D)

Parcours sportif (F)

Toutes les infos pratiques

Sur votre chemin...



Laragne (A)

Cette petite commune dynamique est située dans le périmètre du Parc Régional des Baronnies provençales. L'arboriculture est très importante à Laragne, commune entourée de vergers.

La montagne de Chabre qui surplombe Laragne est connu internationalement pour la pratique du vol libre.

Crédit photo : CDRP05



Fontaine (B)

Point d'eau potable dans le jardin des figuiers.

Crédit photo : CDRP05



Jardin des Figuiers (C)

Lieu idéal pour faire une petite pause agréable en plein centre de Laragne. Le jardin des figuiers comporte plusieurs bancs et une fontaine.

Crédit photo : CDRP05



Espace de jeux "Les Floralties" (D)

Aire de pique-nique ombragée et espace de jeux à disposition sur l'Avenue des Sports.

Crédit photo : CDRP05



Point de vue (E)

Sur les hauteurs de Laragne, après le lieu-dit "la Casse", profitez du beau point de vue sur la Montagne de Chabre et les marnes alentours.

Crédit photo : CDRP05



Parcours sportif (F)

A l'est d'Eyguians se trouve un parcours sportif et un parcours de santé avec plusieurs obstacles en forêt.

Crédit photo : CDRP05