

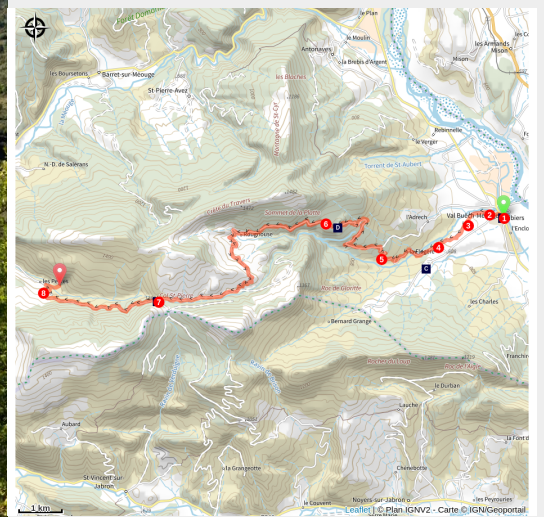
G2-Étape 05 - Ribiers - Éourres (Les Damias)



Parc Naturel Régional des Baronnies Provençales - Val Buëch-Méouge



Col Saint-Pierre (Rémi Borel)



Cette étape est une des plus belles et aussi la plus difficile des Chemins Chalaisiens en vélo-gravel. La montée au col Saint-Pierre depuis Ribiers se fait quasi intégralement sur une piste en bon état mais aux pentes non régulières. Jambes bien entraînées nécessaires ! Elle permet de découvrir l'ancienne abbaye de Clarescombe, point important de la thématique de l'itinérance. Le long de la montée, les paysages passent d'un aspect provençal à une coloration montagnarde, en raison de ses alpages. Cette piste très peu fréquentée laisse entrevoir la vie difficile des générations d'antan. Après le col Saint-Pierre, la descente sur la piste douce et bien régulière est un pur plaisir.

Infos pratiques

Pratique : VTT

Durée : 3 h 30

Longueur : 19.5 km

Dénivelé positif : 914 m

Difficulté : Très difficile

Type : Traversée

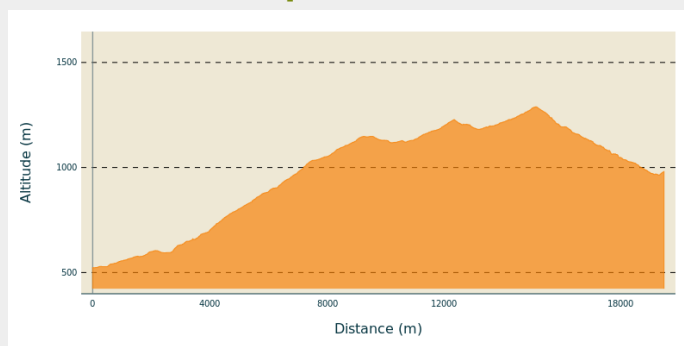
Itinéraire

Départ : Ribiers

Arrivée : Éourres (Les Damias)

Communes : 1. Val Buëch-Méouge
2. Éourres

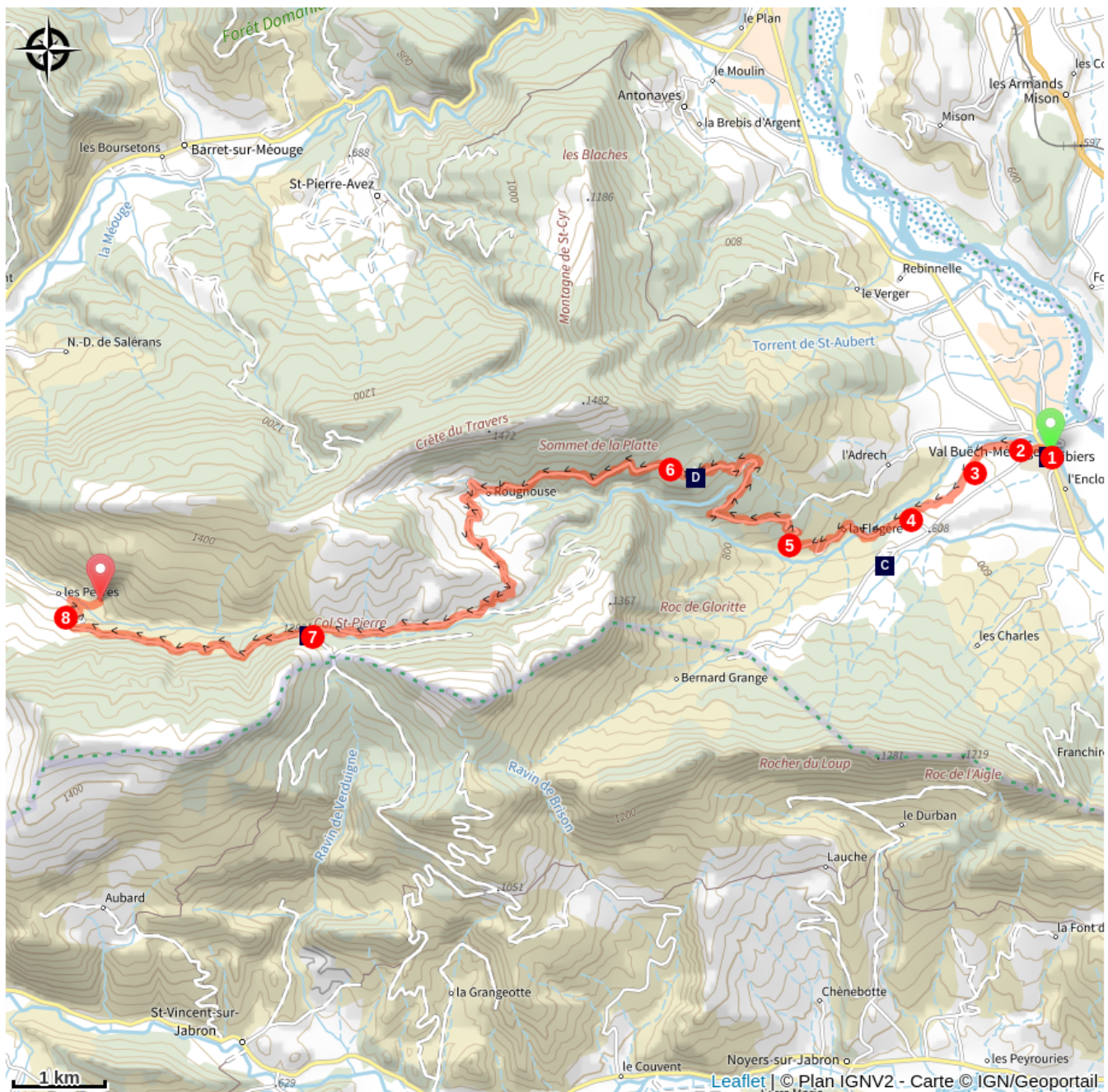
Profil altimétrique



Altitude min 523 m Altitude max 1289 m

1. Depuis la place du village de Ribiers, éviter de suivre le PR car il longe la route. À la place, prendre la rue de la Draille qui mène jusqu'au city stade.
2. Au city stade, prendre le petit sentier qui part sur la droite et passe en contrebas du terrain de tennis.
3. Avant et après le Rata, toujours prendre les pistes qui montent sur votre gauche.
4. Au retour sur la route, vous êtes sur le GRP®. Suivre la route qui se rétrécit jusqu'à devenir une piste au point suivant.
5. La route se transforme en piste. À partir d'ici, la montée est très belle, alterne passages techniquement faciles et difficiles, montées fortes et replats. Toujours suivre la piste à la montée.
6. À Champ Beau, le GR® part à droite, mais notre itinéraire continue tout droit sur la piste dont la pente devient plus raisonnable.
7. Au col Saint-Pierre, savourer la difficile montée. De l'autre côté, la piste est très roulante, ce qui offre une descente fluide et agréable.
8. À l'intersection avec la piste, prendre à droite jusqu'aux Damias, lieu d'arrivée.

Sur votre chemin...



- Eglise paroissiale de l'Assomption (A)
- Vergers (C)
- Col St-Pierre (E)

- Fontaine de la place du village (B)
- Point de vue (D)

Toutes les infos pratiques

Sur votre chemin...



~ Eglise paroissiale de l'Assomption (A)

Cette église, ancien prieuré, fut construite une première fois dans le troisième quart du XIII^e siècle (achevée avant 1279). Elle fut reconstruite au lendemain des guerres de religion.

Le porche d'entrée est de type roman. Le clocher lui, est dans sa partie basse du XIII^e avec une porte latérale du XVI^e.

Crédit photo : CDRP05



Fontaine de la place du village (B)

Datant du XVI^e siècle, l'histoire dit qu'en 1550 le Seigneur de Ribiers avait concédé aux habitants la grande place actuelle.

La communauté la fit niveler et, sans en demander l'autorisation au Seigneur, elle y fit amener les belles eaux qui en font aujourd'hui l'ornement. Ces eaux étaient propriétés seigneuriales, et il fut enjoint aux consuls de renoncer à s'en emparer et de cesser leurs travaux.

Ceux-ci reconnurent le bien fondé de cette défense, mais supplèrent le Seigneur de ne point les forcer à détruire leur fontaine, lui offrant en compensation d'en conduire les écoulements jusque dans son château.

Le Seigneur accepta cette offre, et un ruisseau amena le trop plein de la fontaine jusque dans la cour du château et on l'utilisa depuis lors, pour l'arrosage des prés seigneuriaux.

L'eau de cette fontaine est potable et coule toujours en abondance et ce toute l'année.

(Source : Ribiers - Le centre historique - foulonjm.com)

Crédit photo : CDRP05



Vergers (C)

Ribiers est le lieu d'une très importante production arboricole. Avec ses multiples stations fruitières et ses vergers (2000 ha à l'arrosage), la commune connaît une vraie dynamique.

Crédit photo : CDRP05



Point de vue (D)

Belle vue sur la plaine agricole de Ribiers, permettant d'apercevoir les nombreuses fermes fruitières du secteur.

Crédit photo : CDRP05



Col St-Pierre (E)

Le Col de St Pierre, à 1288 m, se situe juste au pied de la crête de l'Ane. Il marque le croisement entre plusieurs pistes forestières (l'une mène vers la vallée du Jabron, l'autre vers l'ancien village de Rougnouse).

Crédit photo : CDRP05