
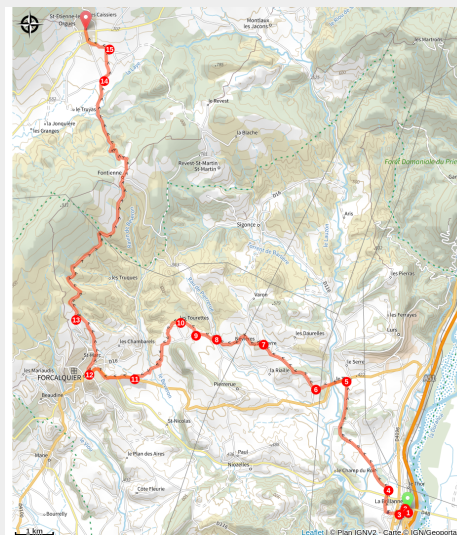


G2-Étape 01 - La Brillanne - Saint-Étienne-les-Orgues



Entre Forcalquier et Fontienne (Rémi Borel)



Pour ce début d'itinérance, il est conseillé d'arriver en train à La Brillanne la veille, afin de disposer de la journée entière.

Cette étape essentiellement sur petites routes et un peu sur pistes vous amènera tout d'abord à Forcalquier en passant par des charmants hameaux perchés. Après une pause conseillée à Forcalquier le parcours monte à Fontienne pour rejoindre Saint-Étienne-les-Orgues et offrir une belle vue sur la majestueuse montagne de Lure. Très beaux paysages provençaux et petit patrimoine à découvrir.

Remarque : étape séparable en 2 pour laisser le temps d'arriver à la gare. Faire étape à Forcalquier

Infos pratiques

Pratique : VTT

Durée : 3 h 30

Longueur : 28.2 km

Dénivelé positif : 730 m

Difficulté : Difficile

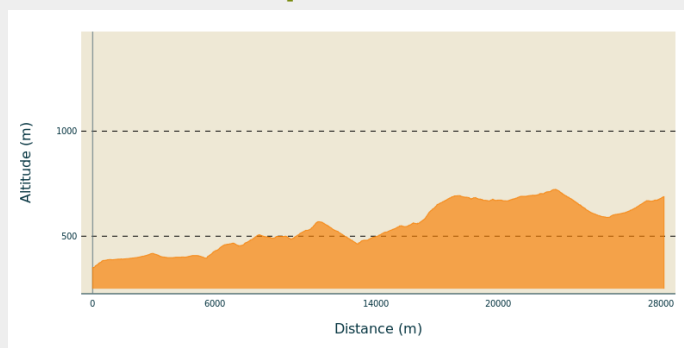
Type : Traversée

Itinéraire

Départ : La Brillanne

Arrivée : Saint-Étienne-les-Orgues

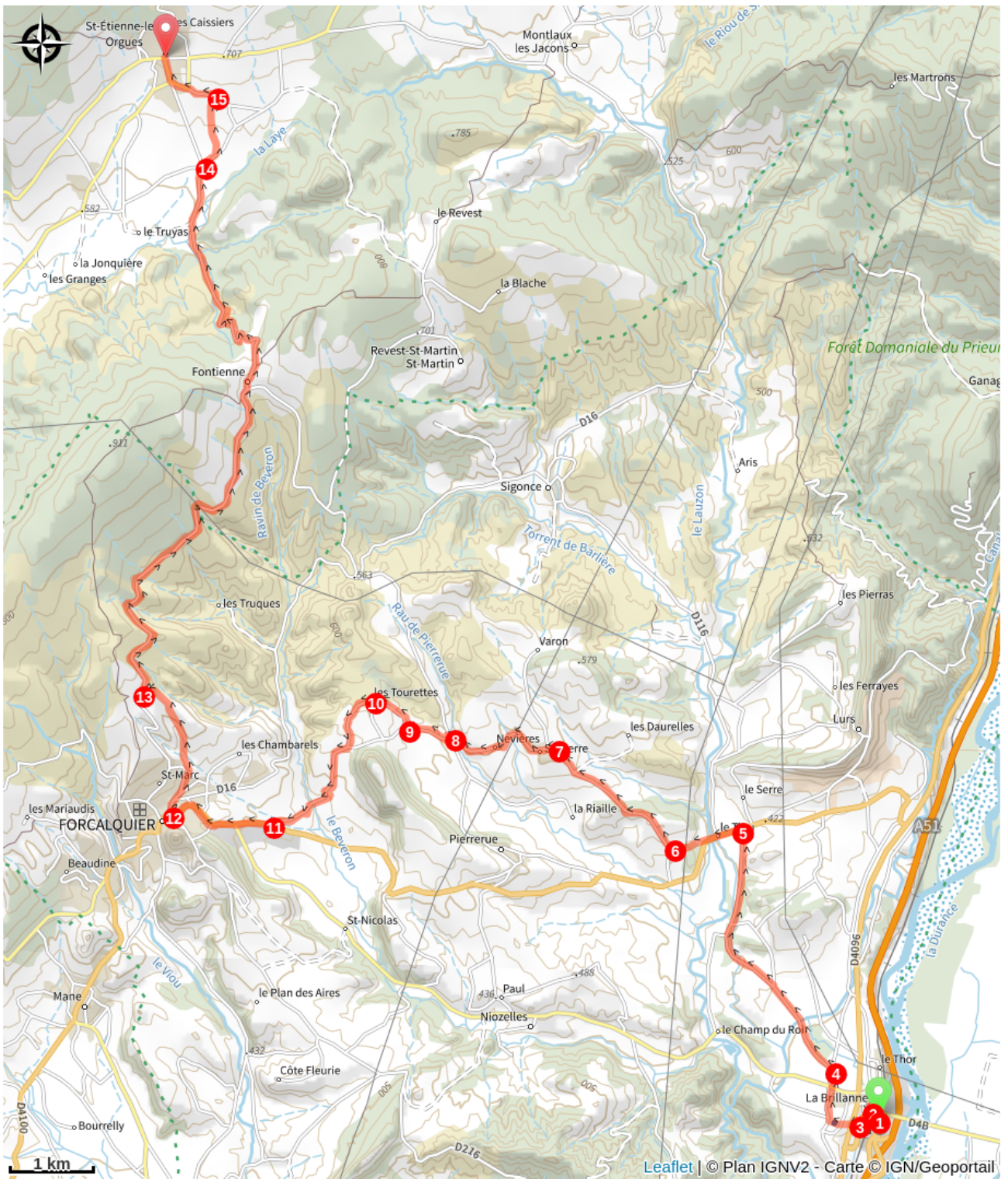
Profil altimétrique



Altitude min 350 m Altitude max 723 m

1. Depuis la gare de la Brillanne, monter au centre-village par la montée des Platanes.
2. Traverser la RD4096 pour rejoindre l'église par la montée des Jardins, un peu raide mais courte.
3. Peu après l'église, à l'oratoire, prendre le chemin de Pierrotard à droite. Au bout, prendre à droite au nord le chemin des Tappis.
4. Suivre la D116 et au bout, tourner à gauche sur la D12.
5. Quitter la D12 tout droit dans la montée sur une petite route.
6. Toujours suivre la petite route goudronnée en direction du nord-ouest jusqu'au hameau de Saint-Pierre.
7. À la chapelle Saint-Pierre, prendre la D212 à gauche et la suivre jusqu'au prochain point.
8. À l'intersection, continuer tout droit sur la route en face.
9. Tourner sur la piste à droite et suivre le GR®653D. La piste est un peu raide juste avant l'arrivée aux Tourettes.
10. Après la traversée des Tourettes, rester sur la route en direction globale du sud-ouest.
11. Au retour sur la D12, prendre à droite direction Forcalquier.
12. À l'office du tourisme, prendre la rue Louis Andrieux et suivre le balisage du GR®653D. La route se transforme en piste, la montée est plus forte et finit tranquillement au hameau la Parise où on rejoint la D12.
13. À la Parise, tourner à droite sur la D12 et suivre cette route jusqu'au prochain point, peu avant Saint-Étienne-les-Orgues.
14. Après les lieux-dits Masse et Rimbaud, prendre la petite route à droite. 200 m plus loin, prendre la piste à gauche vers le nord.
15. Au bout de la piste, prendre la route à gauche jusqu'au village de Saint-Étienne-les-Orgues.

Sur votre chemin...



Toutes les infos pratiques