


# Suane (VTT n°19 bleu) (copy)

Dévoluy - Aspremont



VTT champêtre en Buëch (Raid VTT CDS 2022)

*Boucle facile et vallonnée  
 essentiellement sur petites routes et  
 chemins ruraux à la découverte de  
 Thuoux !*

## Infos pratiques

Pratique : VTT

Durée : 1 h 30

Longueur : 0.0 km

Difficulté : Facile

Type : Boucle

# Itinéraire

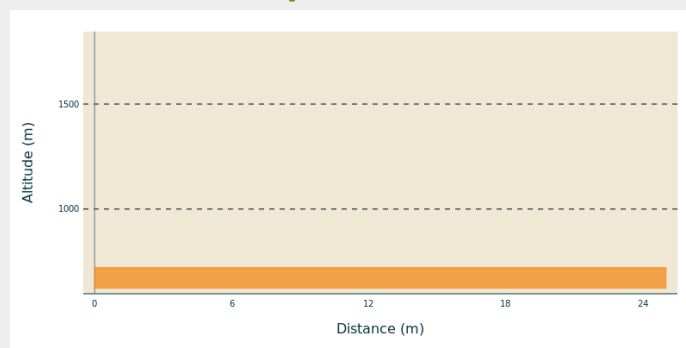
**Départ** : Aspremont

**Arrivée** : Aspremont

**Balisage** :  Vélo

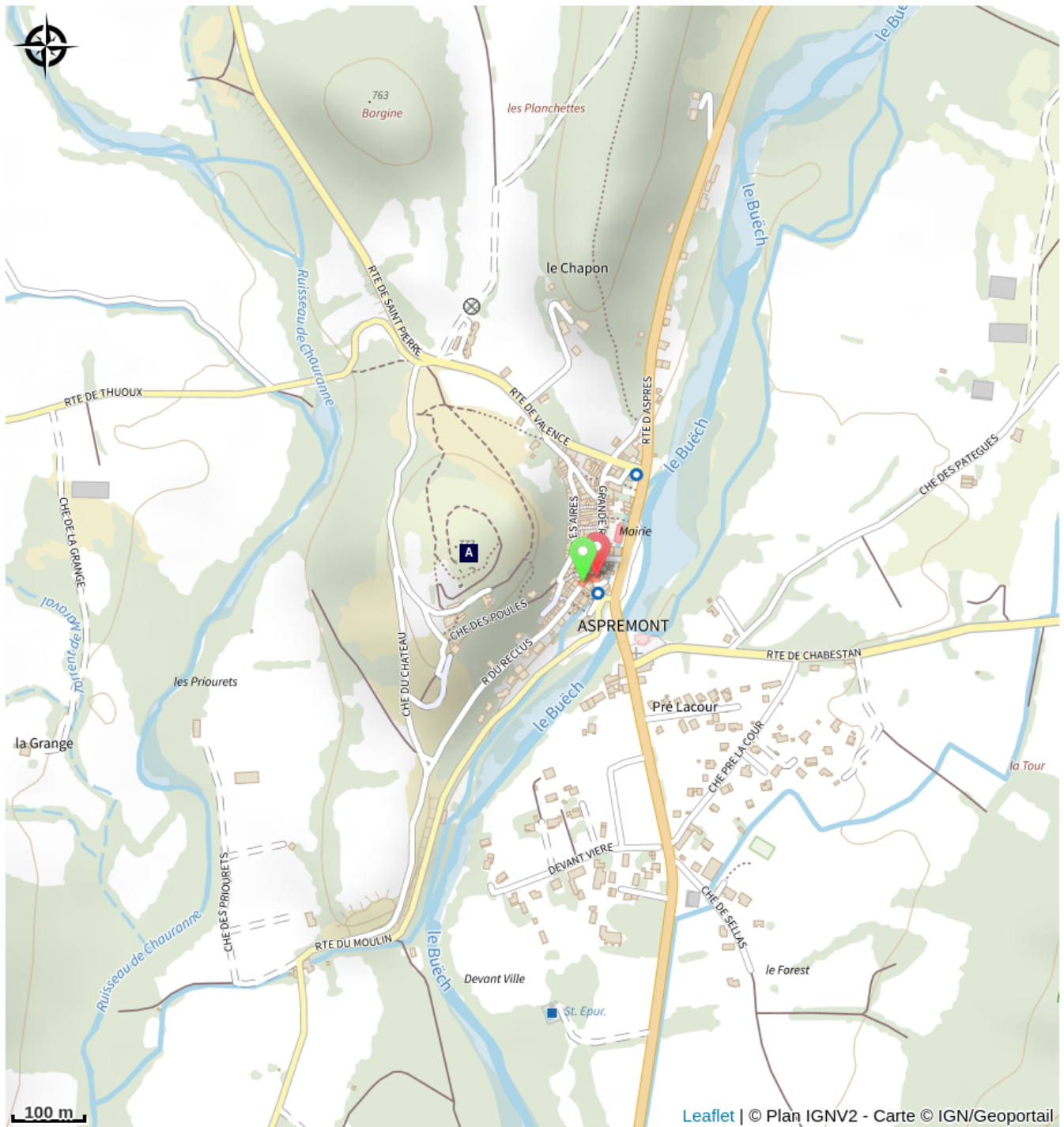
**Communes** : 1. Aspremont

## Profil altimétrique



Altitude min 721 m Altitude max 721 m

# Sur votre chemin...



Ruines du château d'Aspremont (A)

# Toutes les infos pratiques

## Comment venir ?

Parking conseillé

Parking de la mairie

## **i** Lieux de renseignement

### **Office de tourisme Source du Buëch - bureau d'accueil d'Aspres-sur-Buëch**

Avenue de la gare, 05140 Aspres-sur-Buëch

Tel : 04 92 58 68 88

<https://www.sources-du-buech.com/>



### **Office de tourisme Source du Buëch - bureau d'accueil de Veynes**

Avenue Commandant Dumont, 05400 VEYNES

Tel : 04 92 57 27 43

<https://www.sources-du-buech.com/>



# Sur votre chemin...

---



## Ruines du château d'Aspremont (A)

Profitez du passage sur la commune d'Aspremont pour vous rendre sur les ruines du Château. Itinéraire évident depuis Aspremont. Le château est mentionné dès le XIIIe siècle. Il a appartenu successivement à l'évêché de Die puis il devient la propriété des Dauphins en 1870. Le mur d'angle encore visible aujourd'hui est renforcé par des pierres de taille à bossage, élément décoratif inspiré d'une mode de la Renaissance italienne. Le corps de logis évoque les architectures du XVe et XVIe siècles.

Crédit photo : Damien Desbenoit - CCBD