


Eygaux du milieu et de Véras (VTT n°25 rouge)

Dévoluy - Veynes



Plan d'eau de Veynes (Cyril CRESPEAU/Raid VTT CDS 2024)

Enchaînement de sentiers ludiques au départ du plan d'eau !

"la dernière descente est superbe avec de beaux virages relevés sur le final"

Damien Desbenoit - chargé de mission APN et moniteur VTT

Infos pratiques

Pratique : VTT

Durée : 2 h

Longueur : 14.7 km

Dénivelé positif : 444 m

Difficulté : Moyen

Type : Boucle

Itinéraire

Départ : Plan d'eau de Veynes

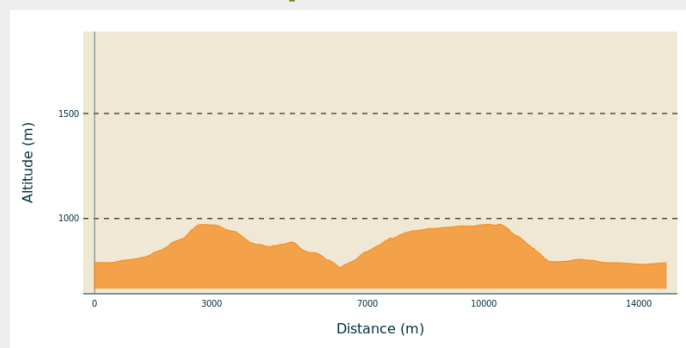
Arrivée : Plan d'eau de Veynes

Balisage :  Vélo

Communes : 1. Veynes

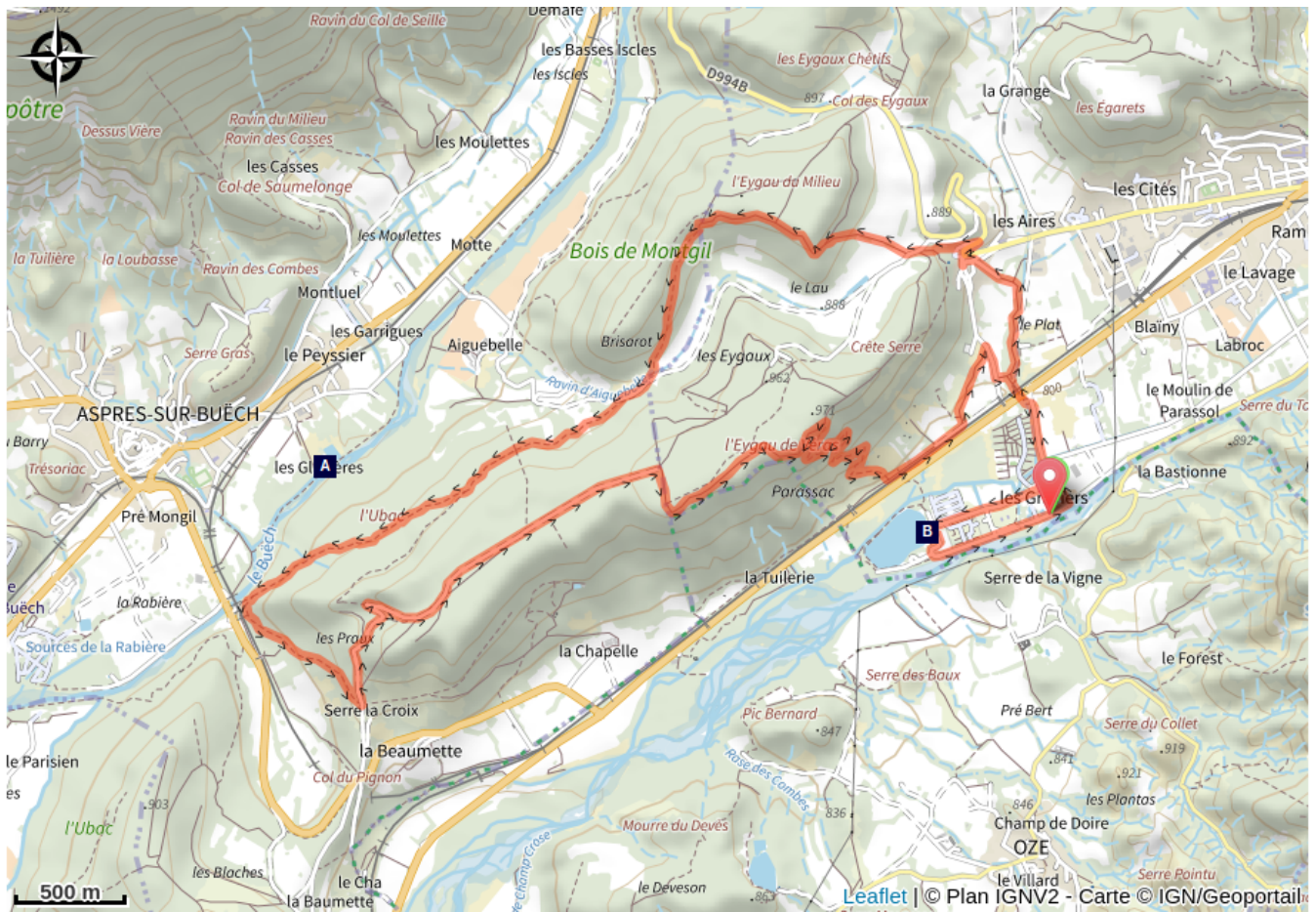
2. Aspres-sur-Buëch

Profil altimétrique



Altitude min 766 m Altitude max 973 m

Sur votre chemin...



Anciennes glacières (A)

Plan d'eau des Iscles (B)

Toutes les infos pratiques

Recommandations

Attention le sentier est étroit dans la première descente, maitrisez votre vitesse afin d'éviter les sorties dans le fossé !

Comment venir ?

Transports

Gare SNCF de Veynes et liaison par la voie douce

Accès routier

Plan d'eau de Veynes

Parking conseillé

Parking du plan d'eau

Lieux de renseignement

Office de tourisme Source du Buëch - bureau d'accueil d'Aspres-sur-Büech

Avenue de la gare, 05140 Aspres-sur-Buëch

Tel : 04 92 58 68 88

<https://www.sources-du-buech.com/>



Office de tourisme Source du Buëch - bureau d'accueil de Veynes

Avenue Commandant Dumont, 05400 VEYNES

Tel : 04 92 57 27 43

<https://www.sources-du-buech.com/>



Sur votre chemin...



Anciennes glaciers (A)

Anciennes glaciers¹ : Au XIX^{ème} siècle, les besoins en glace devinrent très importants pour la conservation des denrées. Henri Gignoux, négociant d'origine suisse, qui faisait fréquemment le voyage de la Suisse vers la Côte d'Azur, grand commerçant, saisit l'opportunité de produire de la glace dans la vallée du Haut-Buëch. Elle offrait des conditions favorables, avec des hivers rigoureux, de l'eau en abondance, une main d'œuvre paysanne nombreuse et la proximité des voies ferrées. En 1882, il fonde les Glacières Générales des Alpes. Aspres fut une des unités de production. Les bassins et canaux sont creusés, les bâtiments de stockage construits. La fabrication de glace naturelle peut commencer. (Source : Aspres/s/Buëch J.P Mouton)

Crédit photo : Collection Mouton



Plan d'eau des Iscles (B)

Créé en 1985, le plan d'eau des Iscles à Veynes offre une large palette d'activités pour profiter du beau temps en été : baignade, farniente, pique-nique, pêche, loisirs sur l'eau et en forêt...

Près d'une vingtaine d'activités sont possibles sur ce vaste site de 9 hectares aménagé à côté du lit du Petit Buëch.

Le plan d'eau est alimenté par trois sources et il est peu profond. Cela lui permet de disposer d'une température de l'eau assez douce en été (elle peut atteindre les 24/25°), ce qui est très rare dans les Hautes-Alpes. L'étendue d'eau est partagée en trois espaces : la baignade libre, la baignade surveillée et la pêche à volonté.

La baignade est surveillée en juillet et août.

L'accès est libre et gratuit pour tous toute l'année mais il est interdit aux animaux.

Crédit photo : Damien Desbenoit - CCBD