


Col de Villaret (VTT n°28 noir)

Parc Naturel Régional des Baronnies Provençales



VTT printanniers Buëch (Cyril CRESPEAU/Raid VTT CDS 2024)



Une montée sur une piste assez raide et une descente technique réservée aux vttistes d'un bon niveau. Attention, certaines sections sont abruptes avec des zones glissantes et pierreuses, parfois le sentier est très étroit et la chute peu recommandée. Quelques épingles et marches requièrent un niveau "expert".

"Une descente majeure" Manu Aubert - moniteur VTT

Infos pratiques

Pratique : VTT

Durée : 2 h

Longueur : 11.8 km

Dénivelé positif : 532 m

Difficulté : Difficile

Type : Boucle

Itinéraire

Départ : Le Saix

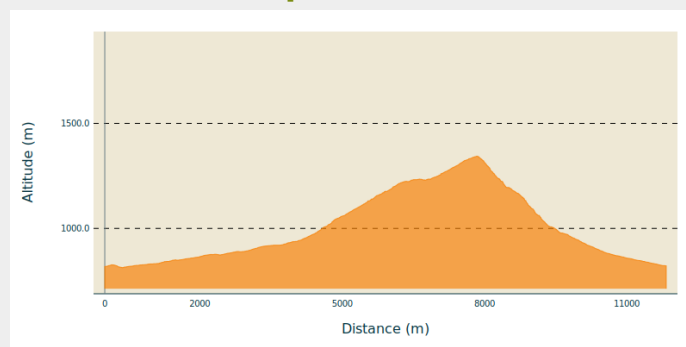
Arrivée : Le Saix

Balisage :  Vélo

Communes : 1. Le Saix

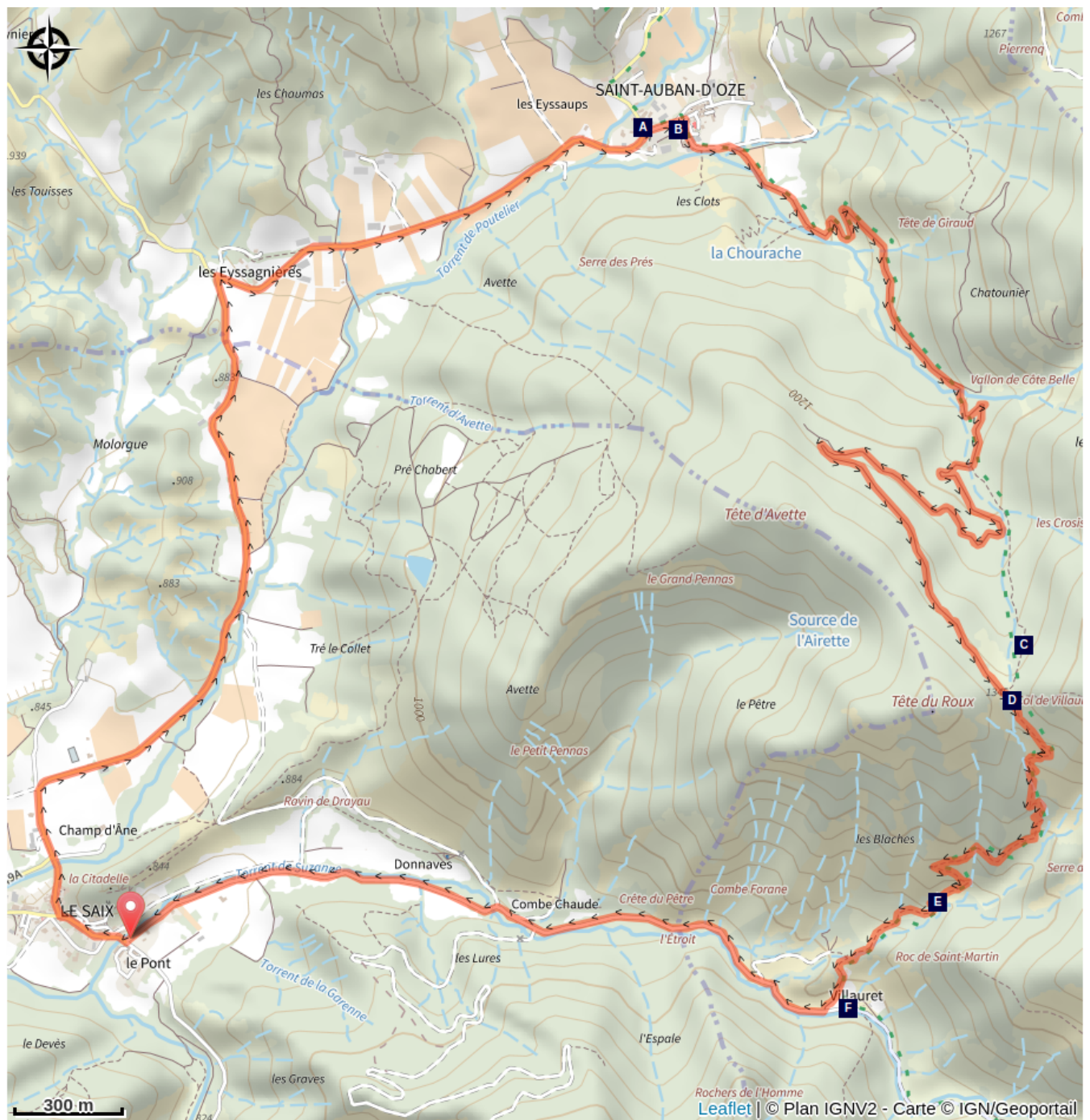
2. Saint-Auban-d'Oze

Profil altimétrique



Altitude min 820 m Altitude max 1345 m

Sur votre chemin...



- ~~~~ Lavoir (A)
- ~~~~ Point de vue (C)
- ~~~~ Roc de St-Martin (E)

- ~~~~ Eglise de St-Auban-d'Oz (B)
- ~~~~ Col de Villaret (D)
- ~~~~ Villaret (F)

Toutes les infos pratiques

Comment venir ?

Accès routier

Emprunter la D49 et le col de la Bachassette depuis Veynes ;
Se garer au Saix.

Parking conseillé

Restaurant du Saix

Lieux de renseignement

Office de tourisme Source du Buëch - bureau d'accueil d'Aspres-sur-Buëch

Avenue de la gare, 05140 Aspres-sur-Buëch

Tel : 04 92 58 68 88

<https://www.sources-du-buech.com/>



Office de tourisme Source du Buëch - bureau d'accueil de Veynes

Avenue Commandant Dumont, 05400 VEYNES

Tel : 04 92 57 27 43

<https://www.sources-du-buech.com/>



Sur votre chemin...



~~~~ Lavoir (A)

Joli petit lavoir et sa fontaine au centre du village de St-Auban-d'Oze. Profiter en pour faire une petite pause désaltérante.

Crédit photo : Lucie Parmentier



~~~~ Eglise de St-Auban-d'Oz (B)

Cette église en pierre domine le village sur son tertre. Elle a été reconstruite au XIXe siècle sur l'emplacement d'une petite chapelle, constituant maintenant le cœur de l'édifice.

Crédit photo : CDRP05



Point de vue (C)

A quelques pas du Col de Villaret, accordez-vous quelques instants pour profiter du superbe panorama sur le Veynois, ses vallons sauvages et collines à perte de vue.

Crédit photo : CDRP05



Col de Villaret (D)

Au col de Villaret (1349 m), vous apercevrez la montagne d'Aujourd et les collines d'Oze. Descendre ensuite pour rejoindre le gîte dans le fond de vallée.

Crédit photo : CDRP05



Roc de St-Martin (E)

Appréciez les escarpements rocheux et le piton dressé du roc de Saint-Martin qui percent la forêt aux essences variées de pins et de feuillus.

Crédit photo : CDRP05



Villauret (F)

Petit hameau de caractère au pied des alpages comportant des gîtes, une table d'hôte d'accueil paysan et une ferme.

Crédit photo : CDRP05