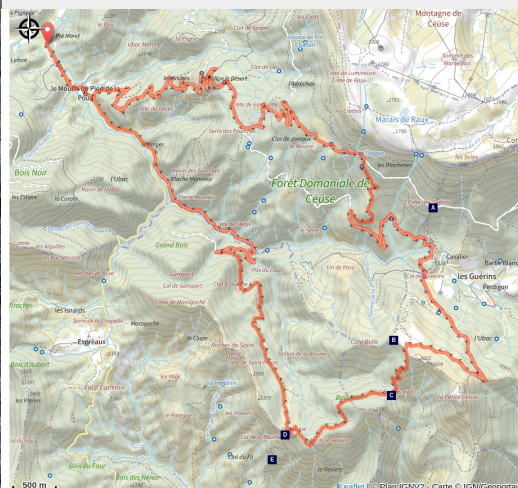



Châteauneuf - Petite Céüse (VTT n° 31 noir)

Dévoluy - Châteauneuf-d'Oze



En remontant sur la petite Céüse (Cyril CRESPEAU/Raid VTT CDS 2024)

Superbe boucle avec des paysages grandioses et des sentiers sauvages faits pour le VTT.

Infos pratiques

Pratique : VTT

Durée : 4 h

Longueur : 25.6 km

Dénivelé positif : 1044 m

Difficulté : Difficile

Type : Boucle

Itinéraire

Départ : Châteauneuf-d'Oze

Arrivée : Châteauneuf-d'Oze

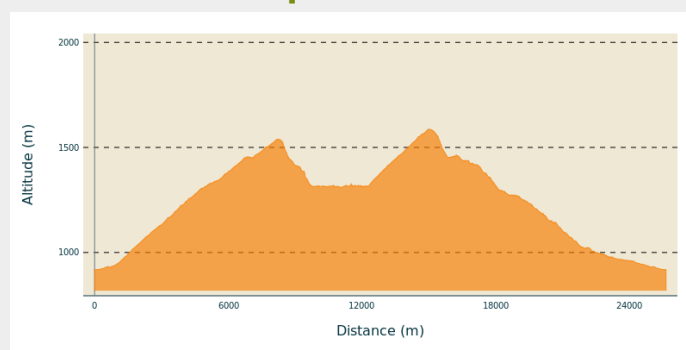
Balisage :  Vélo

Communes : 1. Châteauneuf-d'Oze

2. Sigoyer

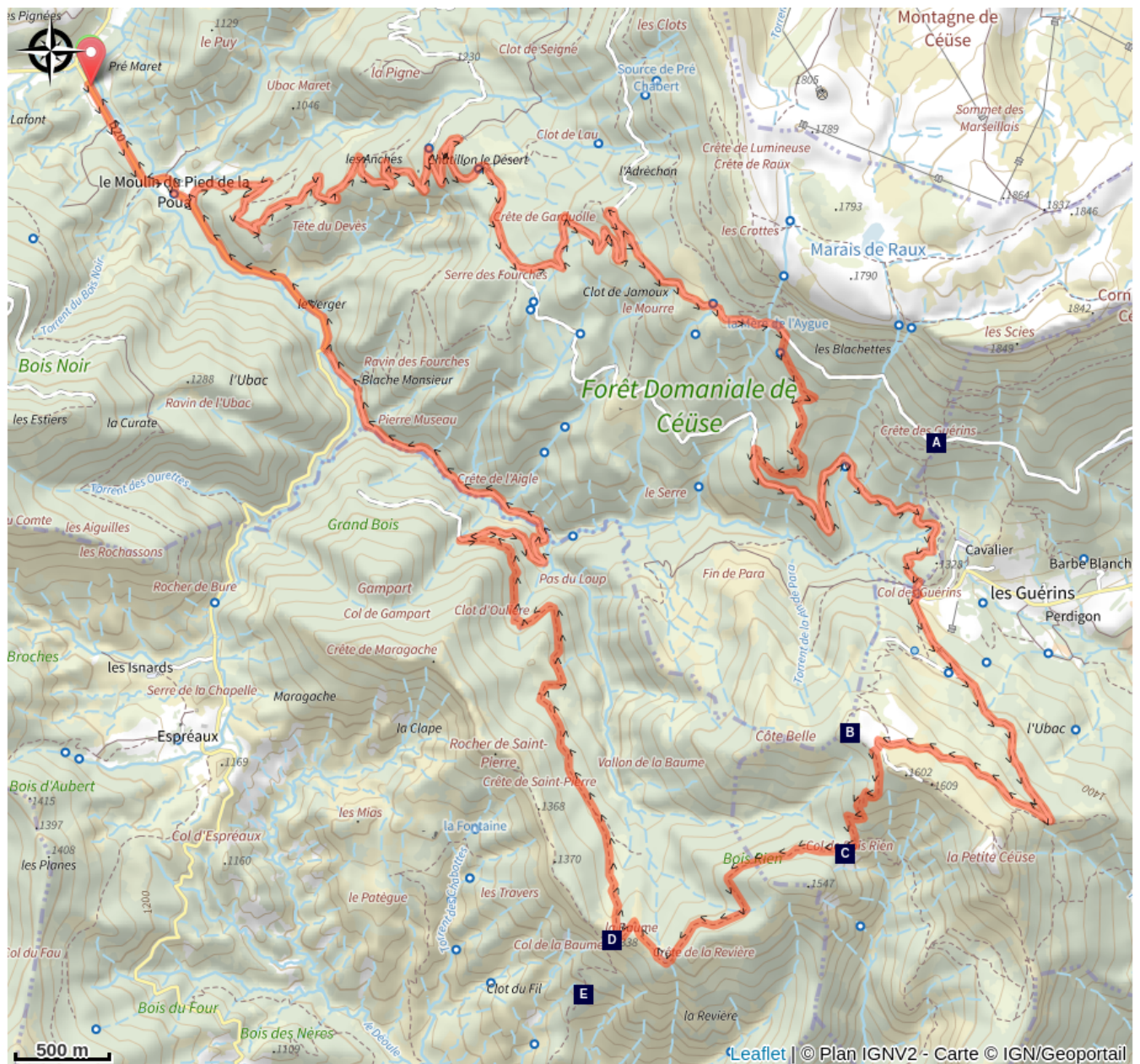
3. Esparron

Profil altimétrique



Altitude min 918 m Altitude max 1587 m

Sur votre chemin...



Point de vue sur la cascade (A)

Col de Bois Rien (C)

Arbre remarquable (E)

Point de vue (B)

Col de la Baume (D)

Toutes les infos pratiques

Comment venir ?

Parking conseillé

Carrefour D20/D20A

Lieux de renseignement

Office de tourisme Source du Buëch - bureau d'accueil d'Aspres-sur-Buëch

Avenue de la gare, 05140 Aspres-sur-Buëch

Tel : 04 92 58 68 88

<https://www.sources-du-buech.com/>



Office de tourisme Source du Buëch - bureau d'accueil de Veynes

Avenue Commandant Dumont, 05400 VEYNES

Tel : 04 92 57 27 43

<https://www.sources-du-buech.com/>



Sur votre chemin...



Point de vue sur la cascade (A)

Lors de la fonte des neiges ou après de fortes pluies, une cascade s'échappe des falaises de Céüse. Admirez ce beau spectacle.

Crédit photo : L.P



Point de vue (B)

Point de vue spectaculaire sur toute la vallée du Buech, Céüse et les Ecrins. L'occasion de faire une petite pause pour admirer ce fabuleux paysage.

Crédit photo : L.P



Col de Bois Rien (C)

Juste après le Col de Bois Rien, la splendide petite Céüse se dévoile sur la droite. Elle culmine à 1681 m d'altitude. Moins connue que son grand frère Céüse, la petite Céüse offre néanmoins un panorama sur toute la vallée de la Durance et sur le Gapençais.

Crédit photo : CDRP05



Col de la Baume (D)

Le col de la Baume culmine à 1339 m. Il offre une vue dégagée sur la vallée et les marnes. En passant le col, vous changerez de versant et apercevrez bientôt la fameuse montagne de Céüse.

Crédit photo : CDRP05



Arbre remarquable (E)

En chemin, contournez un gros chêne centenaire juste avant de déboucher sur le Col de la Baume.

Crédit photo : CDRP05