

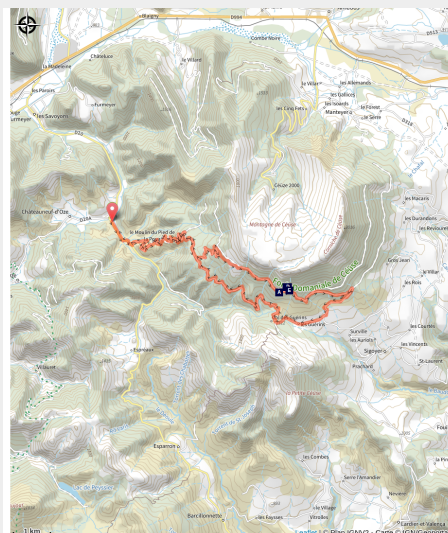


Châteauneuf - Col des Guérins (VTT n°30 rouge)

Dévoluy - Châteauneuf-d'Oze



Massif de Céüse (D.Desbenoit)



*Randonnée intégralement sur pistes
avec de beaux points de vue sur la
falaise de Céüse.
Aucune difficulté technique.*

Infos pratiques

Pratique : VTT

Durée : 3 h

Longueur : 25.7 km

Dénivelé positif : 905 m

Difficulté : Moyen

Type : Boucle

Thèmes : Archéologie, Col et
sommet, Faune, Flore et forêt,
Géologie, Pastoralisme, Point de
vue

Itinéraire

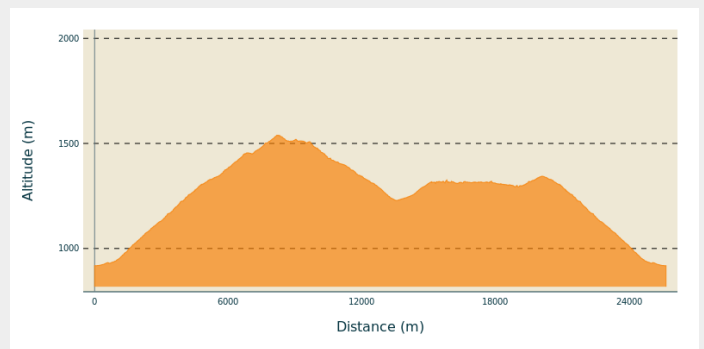
Départ : Châteauneuf-d'Oze

Arrivée : Châteauneuf-d'Oze

Balisage :  Vélo

Communes : 1. Châteauneuf-d'Oze
2. Sigoyer

Profil altimétrique



Altitude min 918 m Altitude max 1539 m

Sur votre chemin...



Point de vue sur la cascade (A)
Aire de pique-nique (C)
Point de vue (E)

Fontaine (B)
Point de vue (D)

Toutes les infos pratiques

Recommandations

Des parcs ovins ou bovins peuvent nécessiter de refermer des barrières.

Comment venir ?

Parking conseillé

Carrefour D20/D20A

Lieux de renseignement

Office de tourisme Source du Buëch - bureau d'accueil d'Aspres-sur-Buëch

Avenue de la gare, 05140 Aspres-sur-Buëch

Tel : 04 92 58 68 88

<https://www.sources-du-buech.com/>



Office de tourisme Source du Buëch - bureau d'accueil de Veynes

Avenue Commandant Dumont, 05400 VEYNES

Tel : 04 92 57 27 43

<https://www.sources-du-buech.com/>



Sur votre chemin...



Point de vue sur la cascade (A)

Lors de la fonte des neiges ou après de fortes pluies, une cascade s'échappe des falaises de Céüse. Admirez ce beau spectacle.

Crédit photo : L.P



Fontaine (B)

Une fontaine se trouve sur l'aire de pique-nique de l'ancienne pépinière de Sigot.

Crédit photo : CDRP05



Aire de pique-nique (C)

Ne manquez pas l'ancienne pépinière de Sigot pour faire une halte agréable et ombragée (tables et fontaine à disposition).

Crédit photo : CDRP05



Point de vue (D)

Le sentier en balcon offre de superbes panoramas sur le plan d'eau de Pelleautier au premier plan et sur la ville de Gap en arrière plan.

Crédit photo : Lucie



Point de vue (E)

Depuis le sentier en balcon, profitez du superbe point de vue sur la Petite Céüse, les pays du Buëch et le bassin Gapençais.

Crédit photo : CDRP05