
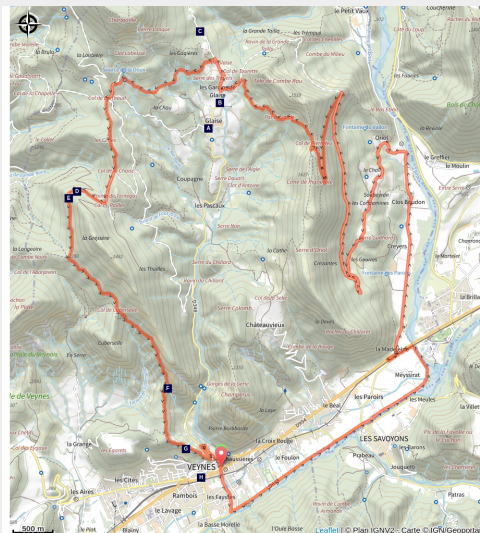


# Pierrefeu et Cuberselle (VTT n°23 noir)

Dévoluy - Veynes



Single track de Cuberselle (Cyril CRESPEAU/Raid VTT CDS 2024)



*Enchaînements de sentiers techniques et typiques du Veynois. Attention certains passages en balcon sont exposés !*

## Infos pratiques

Pratique : VTT

Durée : 3 h 30

Longueur : 26.4 km

Dénivelé positif : 902 m

Difficulté : Difficile

Type : Boucle

# Itinéraire

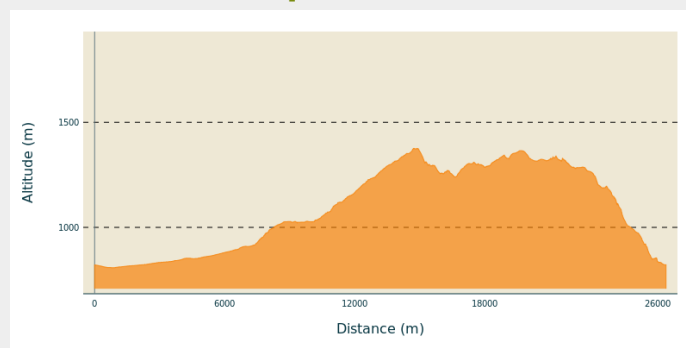
**Départ** : Veynes

**Arrivée** : Veynes

**Balisage** :  Vélo

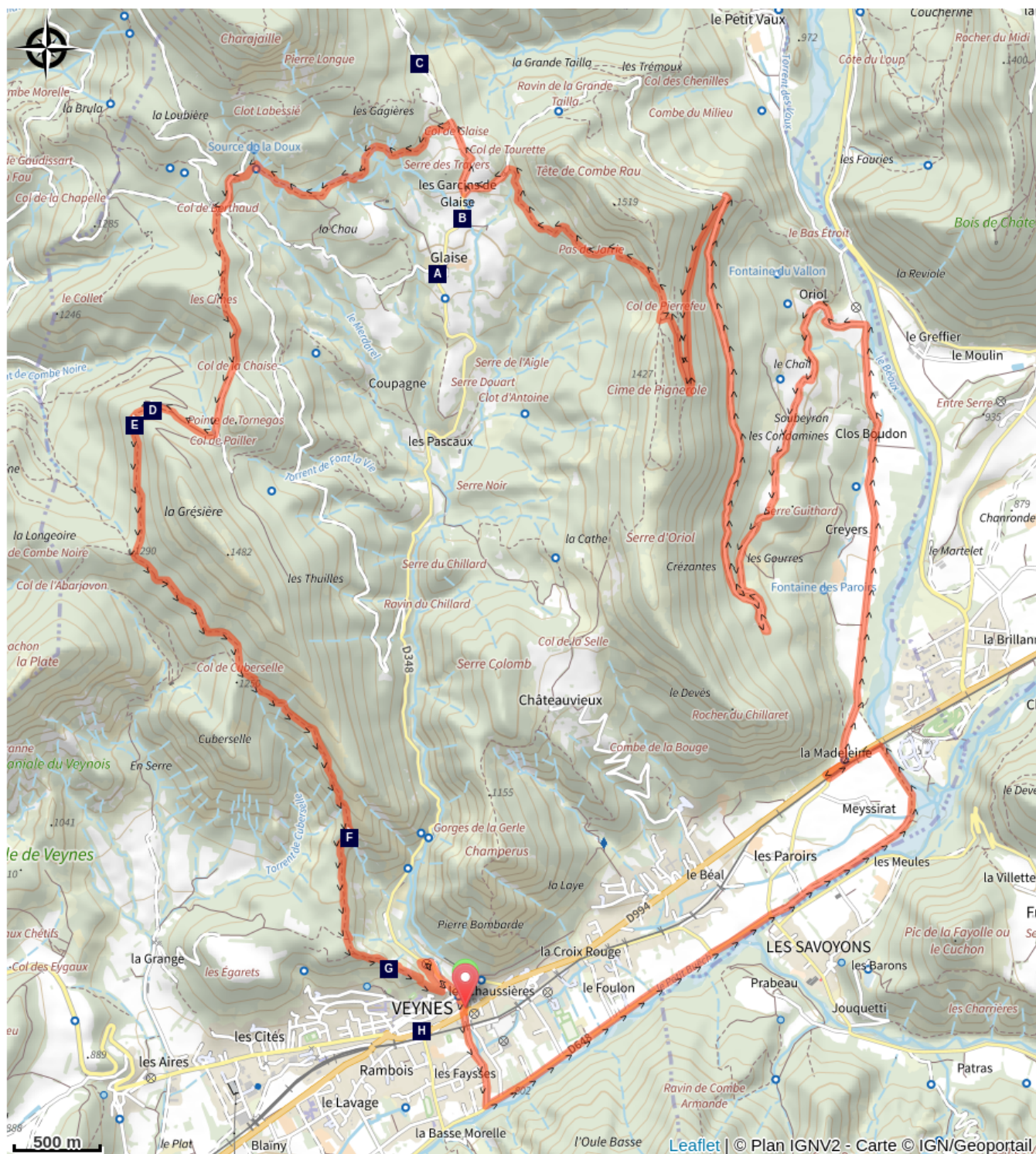
**Communes** : 1. Veynes

## Profil altimétrique



Altitude min 808 m Altitude max 1376 m

# Sur votre chemin...



Parcours jeu du Buëch Dévoluy "Le peuple des arbres" (A)  
Point de vue (C)  
Point de vue (E)  
Marnes noires (G)

~~~~~ Chapelle de Glaise (B)  
Point de vue (D)  
Point de vue (F)  
Veynes (H)

# Toutes les infos pratiques

## **Recommandations**

Attention, certains passages sont très exposés sur la traversée en balcon sous le col de Cuberselle, nous vous conseillons de poser le pied à terre !

## **Comment venir ?**

Transports

Gare SNCF de Veynes

Parking conseillé

Parking de l'Office de Tourisme de Veynes

## **Lieux de renseignement**

**Office de tourisme Source du Buëch  
- bureau d'accueil de Veynes**

Avenue Commandant Dumont, 05400  
VEYNES

Tel : 04 92 57 27 43

<https://www.sources-du-buech.com/>



# Sur votre chemin...

---



## Parcours jeu du Buëch Dévoluy "Le peuple des arbres" (A)

Il s'agit d'un jeu collaboratif pour rechercher des indices, décoder des énigmes...

Informations sur le site internet : <https://www.sources-du-buech.com/en/les-circuits/les-parcours-jeu-du-buech-peuples-des-arbres--709230.html>

Crédit photo : CDRP05

---




## Chapelle de Glaise (B)

Cette chapelle édifée en 1714 est consacrée à St Jacques, St Philippe et Ste Lucie. Elle fut rénovée en 1983 par les habitants de Glaise.

Crédit photo : CDRP05

---



## Point de vue (C)

Appréciez la très belle vue dégagée sur le massif de Bure.

Crédit photo : CDRP05

---



## Point de vue (D)

Très beau point de vue sur le massif du Dévoluy et son imposant Pic de Bure. Des paysages intenses et contrastés, avec une très forte minéralité.

Crédit photo : CDRP05

---



## Point de vue (E)

Vue dégagée sur les Pays du Buëch et au premier plan, sur les gorges d'Agnielles.

Crédit photo : CDRP05



## Point de vue (F)

Beau point de vue sur le village de Veynes et ses alentours.

Crédit photo : CDRP05

---



## Marnes noires (G)

En redescendant vers le village de Veynes, le relief est particulièrement accidenté dans un cadre encore sauvage de ravines et de marnes noires.

Crédit photo : CDRP05

---



## Veynes (H)

Prenez le temps de découvrir Veynes, à deux pas du Dévoluy. Parcourez ses ruelles tranquilles, appréciez sa douceur de vivre et découvrez son histoire des cheminots.

Il est possible de visiter l'écomusée du cheminot, un musée qui expose les conditions de vie et de travail des cheminots dans cette ville dont le développement est lié à l'histoire du chemin de fer.

Crédit photo : CDRP05