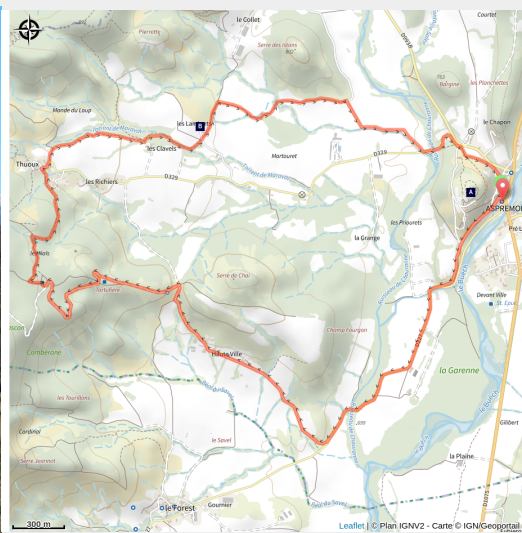



Thuoux (VTT n°20 rouge)

Dévoluy - Aspremont



Colline de Thuoux avec vue sur le Dévoluy (Damien Desbenoit/CCBD)

Boucle assez facile avec une seule portion un peu plus technique par un petit single-track dans les marnes qui permet de rejoindre le hameau de Thuoux.

Infos pratiques

Pratique : VTT

Durée : 1 h 30

Longueur : 9.4 km

Dénivelé positif : 260 m

Difficulté : Moyen

Type : Boucle

Itinéraire

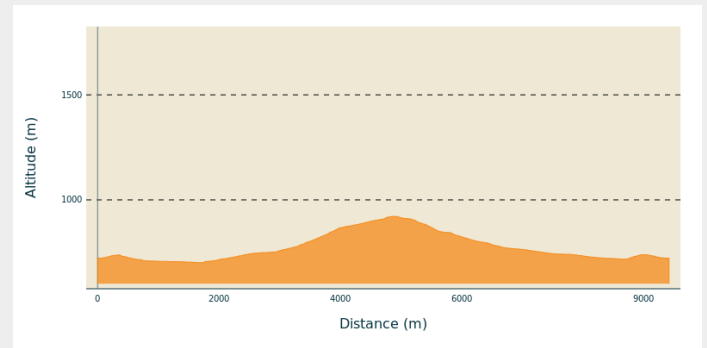
Départ : Aspremont

Arrivée : Aspremont

Balisage :  Vélo

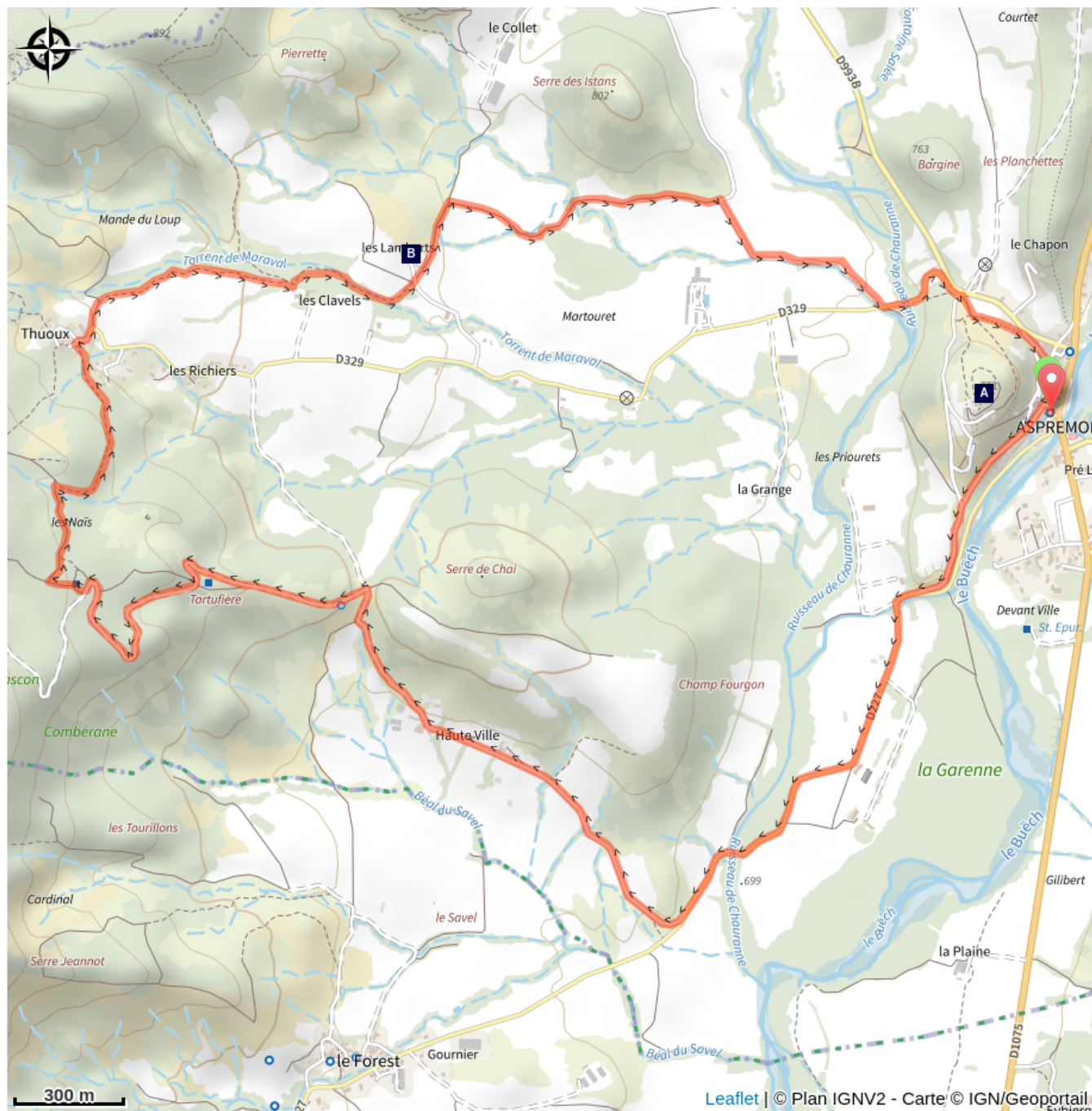
Communes : 1. Aspremont

Profil altimétrique



Altitude min 701 m Altitude max 922 m

Sur votre chemin...



Ruines du château d'Aspremont (A)

Chapelle Notre Dame de Suane (B)

Toutes les infos pratiques

Comment venir ?

Accès routier

RD 1075

Parking conseillé

Parkin de la mairie d'Aspremont

Lieux de renseignement

Office de tourisme Source du Buëch - bureau d'accueil d'Aspres-sur-Buëch

Avenue de la gare, 05140 Aspres-sur-Buëch

Tel : 04 92 58 68 88

<https://www.sources-du-buech.com/>



Office de tourisme Source du Buëch - bureau d'accueil de Veynes

Avenue Commandant Dumont, 05400 VEYNES

Tel : 04 92 57 27 43

<https://www.sources-du-buech.com/>



Sur votre chemin...



Ruines du château d'Aspremont (A)

Profitez du passage sur la commune d'Aspremont pour vous rendre sur les ruines du Château. Itinéraire évident depuis Aspremont. Le château est mentionné dès le XIIIe siècle. Il a appartenu successivement à l'évêché de Die puis il devient la propriété des Dauphins en 1870. Le mur d'angle encore visible aujourd'hui est renforcé par des pierres de taille à bossage, élément décoratif inspiré d'une mode de la Renaissance italienne. Le corps de logis évoque les architectures du XVe et XVIe siècles.

Crédit photo : Damien Desbenoit - CCBD



Chapelle Notre Dame de Suane (B)

Elle date du XIIe siècle et constitue le dernier bâtiment d'un ancien prieuré dépendant du prieuré d'Aspres-sur-Buëch rattaché à l'abbaye Saint-Géraud-d'Aurillac. Elle accueillait de nombreux pèlerins qui venaient des paroisses voisines pour se recueillir. La date de « 1750 » est gravée sur la clé de voûte du portail. Un linteau monolithique sans doute utilisé en remploi, est orné d'une croix tréflée.

Crédit photo : Damien Desbenoit - CCBD