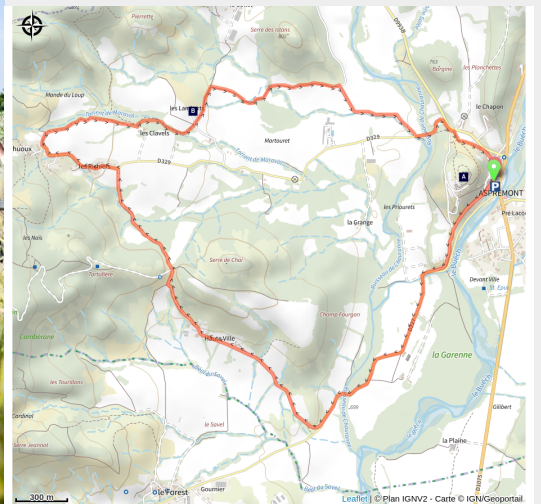


# Suane (VTT n°19 bleu)

Dévoluy - Aspremont



VTT champêtre en Buëch (Raid VTT CDS 2022)



*Boucle facile et vallonnée  
essentiellement sur petites routes et  
chemins ruraux à la découverte de  
Thuoux !*

## Infos pratiques

Pratique : VTT

Durée : 1 h 30

Longueur : 8.3 km

Dénivelé positif : 195 m

Difficulté : Facile

Type : Boucle

# Itinéraire

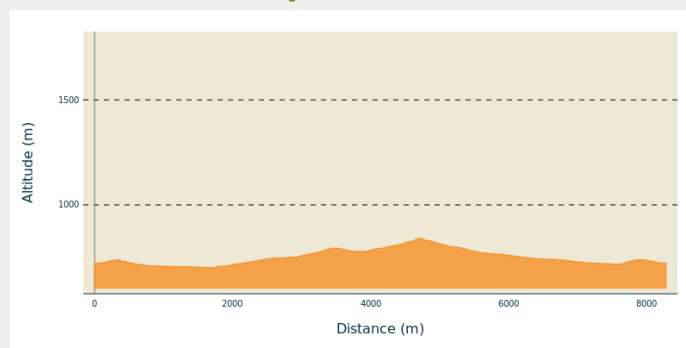
**Départ** : Aspremont

**Arrivée** : Aspremont

**Balisage** :  Vélo

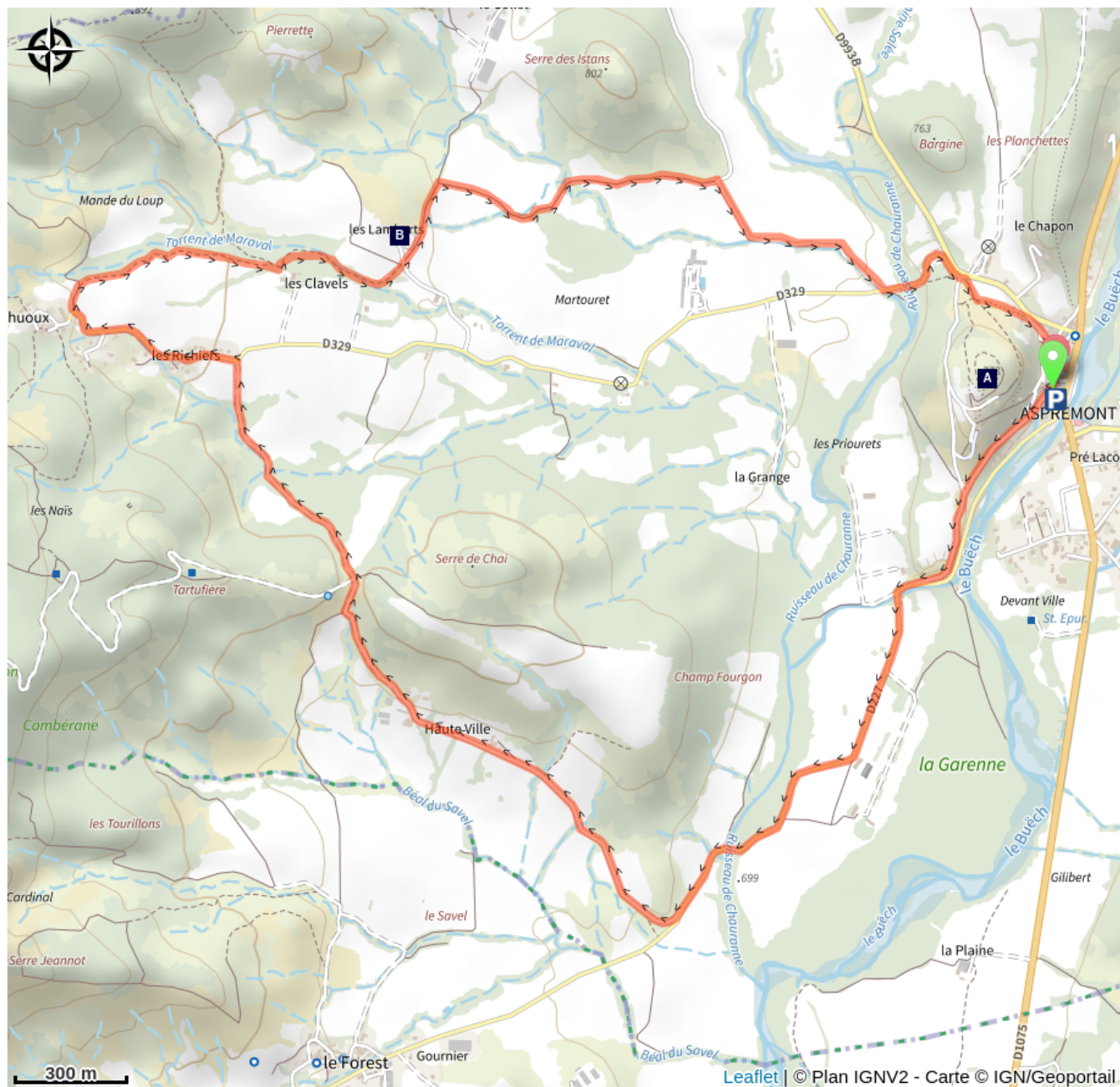
**Communes** : 1. Aspremont

## Profil altimétrique



Altitude min 701 m Altitude max 841 m

# Sur votre chemin...



Ruines du château d'Aspremont (A)

Chapelle Notre Dame de Suane (B)

# Toutes les infos pratiques

## Comment venir ?

Parking conseillé

Parking de la mairie

## Lieux de renseignement

### Office de tourisme Source du Buëch - bureau d'accueil d'Aspres-sur-Buëch

Avenue de la gare, 05140 Aspres-sur-Buëch

Tel : 04 92 58 68 88

<https://www.sources-du-buech.com/>



### Office de tourisme Source du Buëch - bureau d'accueil de Veynes

Avenue Commandant Dumont, 05400 VEYNES

Tel : 04 92 57 27 43

<https://www.sources-du-buech.com/>



# Sur votre chemin...

---



## Ruines du château d'Aspremont (A)

Profitez du passage sur la commune d'Aspremont pour vous rendre sur les ruines du Château. Itinéraire évident depuis Aspremont. Le château est mentionné dès le XIII<sup>e</sup> siècle. Il a appartenu successivement à l'évêché de Die puis il devient la propriété des Dauphins en 1870. Le mur d'angle encore visible aujourd'hui est renforcé par des pierres de taille à bossage, élément décoratif inspiré d'une mode de la Renaissance italienne. Le corps de logis évoque les architectures du XV<sup>e</sup> et XVI<sup>e</sup> siècles.

Crédit photo : Damien Desbenoit - CCBD

---



## Chapelle Notre Dame de Suane (B)

Elle date du XII<sup>e</sup> siècle et constitue le dernier bâtiment d'un ancien prieuré dépendant du prieuré d'Aspres-sur-Buëch rattaché à l'abbaye Saint-Géraud-d'Aurillac. Elle accueillait de nombreux pèlerins qui venaient des paroisses voisines pour se recueillir. La date de « 1750 » est gravée sur la clé de voûte du portail. Un linteau monolithique sans doute utilisé en remploi, est orné d'une croix tréflée.

Crédit photo : Damien Desbenoit - CCBD